



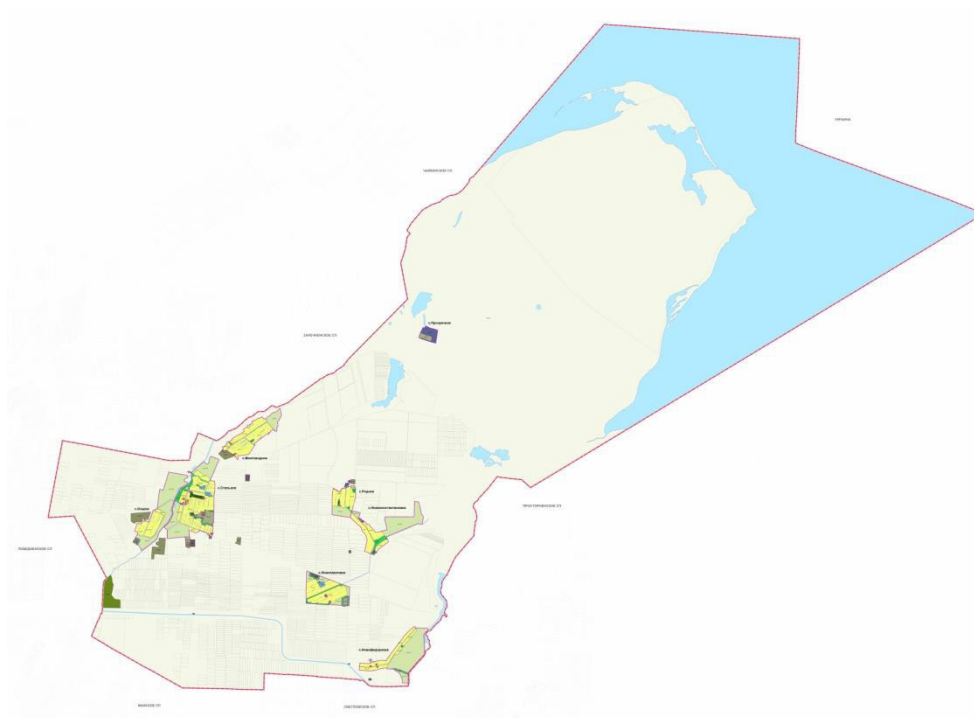
П Р А В И Т Е Л Ь С Т В О Р О С Т О В С К О Й О Б Л А С Т И
М И Н И С Т Е Р С Т В О С Т Р О И Т Е Л Ь С Т В А , А Р Х И Т Е К Т У Р Ы И Т Е Р Р И Т О Р И А Л Ь Н О Г О Р А З В И Т И Я Р О С Т О В С К О Й О Б Л А С Т И

Г О С У Д А Р С Т В Е Н Н О Е А В Т О Н О М Н О Е У Ч Р Е Ж Д Е Н И Е Р О С Т О В С К О Й О Б Л А С Т И
Р Е Г И О Н А Л Ь Н Ы Й Н А У Ч Н О - И С С Л Е Д О В А Т Е Л Ь С К И Й И П Р О Е К Т Н Ы Й И Н С Т И Т У Т Г Р А Д О С Т Р О И Т Е Л Ь С Т В А

проект

Муниципальный контракт
№ 01752000004200007540001 от 14.09.2020

П РА В И Л А З Е М Л Е П О Л Ь З О В А Н И Я И З А С Т Р О Й К И С Т А Л Ь Н Е Н С К О Г О С Е Л Ь С К О Г О П О С Е Л Е Н И Я



**Ростов-на-Дону
2022 г**



П Р А В И Т Е Л Ь С Т В О Р О С Т О В С К О Й О Б Л А С Т И
МИНИСТЕРСТВО СТРОИТЕЛЬСТВА, АРХИТЕКТУРЫ И ТЕРРИТОРИАЛЬНОГО РАЗВИТИЯ РОСТОВСКОЙ ОБЛАСТИ

ГОСУДАРСТВЕННОЕ АВТОНОМНОЕ УЧРЕЖДЕНИЕ РОСТОВСКОЙ ОБЛАСТИ
РЕГИОНАЛЬНЫЙ НАУЧНО-ИССЛЕДОВАТЕЛЬСКИЙ И ПРОЕКТНЫЙ ИНСТИТУТ ГРАДОСТРОИТЕЛЬСТВА

проект

Муниципальный контракт
№ 01752000004200007540001 от 14.09.2020

ПРАВИЛА ЗЕМЛЕПОЛЬЗОВАНИЯ И ЗАСТРОЙКИ СТАЛЬНЕНСКОГО СЕЛЬСКОГО ПОСЕЛЕНИЯ

Директор
Главный архитектор проекта

Т.Г. Морозова
Н.В. Исмаилова

Ростов-на-Дону
2022 г

Оглавление

РАЗДЕЛ I.	ПОРЯДОК ПРИМЕНЕНИЯ ПРАВИЛ ЗЕМЛЕПОЛЬЗОВАНИЯ И ЗАСТРОЙКИ МУНИЦИПАЛЬНОГО ОБРАЗОВАНИЯ «СТАЛЬНЕНСКОЕ СЕЛЬСКОЕ ПОСЕЛЕНИЕ ДЖАНКОЙСКОГО РАЙОНА РЕСПУБЛИКИ КРЫМ» И ВНЕСЕНИЕ В НИХ ИЗМЕНЕНИЙ
ГЛАВА 1.	Регулирование землепользования и застройки органами местного самоуправления
Статья 1.	Общие положения
Статья 2.	Основные понятия, используемые в Правилах землепользования и застройки сельских поселений Джанкойского района
Статья 3.	Полномочия органов местного самоуправления в области регулирования отношений по вопросам землепользования и застройки
Статья 4.	Комиссия по подготовке изменений и дополнений в Правила землепользования и застройки сельских поселений Джанкойского района
Статья 5.	Открытость и доступность информации о землепользовании и застройке
Статья 6.	Регулирование правоотношений по вопросам землепользования и застройки, возникших до вступления в силу Правил
ГЛАВА 2.	Изменение видов разрешённого использования земельных участков и объектов капитального строительства физическими и юридическими лицами
Статья 7.	Разрешённое использование земельных участков и объектов капитального строительства
Статья 8.	Изменение вида разрешённого использования земельных участков и объектов капитального строительства
Статья 9.	Предоставление разрешения на условно разрешенный вид использования
ГЛАВА 3.	Подготовка документации по планировке территорий органами местного самоуправления
Статья 10.	Общие положения о планировке территории
Статья 11.	Подготовка документации по планировке территории органом местного самоуправления.
ГЛАВА 4.	Проведение общественных обсуждений или публичных слушаний по вопросам землепользования и застройки

- Статья 12.** Общие положения о проведении общественных обсуждений или публичных слушаний по вопросам землепользования и застройки
- ГЛАВА 5. Внесение изменений в правила землепользования и застройки**
- Статья 13.** Общие положения о внесении изменений в Правила
- ГЛАВА 6. Регулирование иных вопросов землепользования и застройки**
- Статья 14.** Переходные положения
- Статья 15.** Максимальные выступы за красную линию и линию регулирования застройки элементов зданий, строений, сооружений

РАЗДЕЛ II. КАРТЫ ГРАДОСТРОИТЕЛЬНОГО ЗОНИРОВАНИЯ

- ГЛАВА 7. Положения о градостроительном зонировании**
- Статья 16.** Общие положения о карте градостроительного зонирования
- Статья 17.** Территориальные зоны, установленные для сельского поселения
- Статья 18.** Отображение территориальных зон на карте градостроительного зонирования Правил
- Статья 19.** Общие понятия о зонах с особыми условиями использования территорий и территориях объектов культурного наследия
- Приложение 1** Карта границ территориальных зон Стальненского сельского поселения Джанкойского района Республики Крым. М 1:25 000
- Приложение 2** Карта границ территориальных зон населенных пунктов: с.Стальное, с.Новопавловка, с.Многоводное, с.Прозрачное, с.Озерки, с.Новофедоровка, с.Родное, с.Новоконстантиновка Стальненского сельского поселения Джанкойского района Республики Крым. М 1:5 000
- Приложение 3** Карта границ зон с особыми условиями использования территории, границ территорий объектов культурного наследия Стальненского сельского поселения Джанкойского района Республики Крым. М 1:25 000

РАЗДЕЛ III. ГРАДОСТРОИТЕЛЬНЫЕ РЕГЛАМЕНТЫ

- ГЛАВА 8 Установление, действие и содержание градостроительных регламентов**

- Статья 20.** Общие положения о градостроительных регламентах
- Статья 21.** Общие положения о видах разрешенного использования земельных участков и объектов капитального строительства
- Статья 22.** Общие положения о предельных (минимальных и (или) максимальных) размерах земельных участков и предельных параметрах разрешенного строительства, реконструкции объектов капитального строительства.
- Статья 23** Предельные значения расчетных показателей минимально допустимого уровня обеспеченности объектами местного значения населения сельского поселения и предельные значения расчетных показателей максимально допустимого уровня территориальной доступности таких объектов для населения сельского поселения.
- Статья 24.** Градостроительный регламент зоны застройки индивидуальными жилыми домами и жилыми домами блокированной застройки (Ж-1)
- Статья 25.** Градостроительный регламент зоны застройки малоэтажными и среднеэтажными жилыми домами (Ж-2)
- Статья 26.** Градостроительный регламент зоны ведения садоводства и огородничества (Ж-3)
- Статья 27.** Градостроительный регламент зоны общественного, делового и коммерческого назначения (ОД)
- Статья 28.** Градостроительный регламент зоны размещения объектов социального назначения (С)
- Статья 29.** Градостроительный регламент зоны размещения объектов предпринимательской деятельности (ПД)
- Статья 30.** Градостроительный регламент зоны инженерно-транспортного назначения (ИТ)
- Статья 31.** Градостроительный регламент зоны парков, скверов (Р-1)
- Статья 32.** Градостроительный регламент зоны рекреационного назначения (Р-2)
- Статья 33.** Градостроительный регламент зоны сельскохозяйственного использования в границах населенного пункта (СХ-1)
- Статья 34.** Зона сельскохозяйственных угодий (СХ-2)
- Статья 35.** Градостроительный регламент зоны сельскохозяйственного производства в границах населенного пункта (СХ-3)

- Статья 36.** Градостроительный регламент зоны сельскохозяйственного производства на землях сельскохозяйственного назначения (СХ-4)
- Статья 37.** Градостроительный регламент зоны кладбищ, крематориев и иного ритуального обслуживания (С-1)
- Статья 38.** Градостроительный регламент зоны насаждений специального назначения (С-2)
- Статья 39.** Градостроительный регламент зоны режимных объектов (С-4)

РАЗДЕЛ I.
ПОРЯДОК ПРИМЕНЕНИЯ
ПРАВИЛ ЗЕМЛЕПОЛЬЗОВАНИЯ И ЗАСТРОЙКИ
МУНИЦИПАЛЬНОГО ОБРАЗОВАНИЯ
«СТАЛЬНЕНСКОЕ СЕЛЬСКОЕ ПОСЕЛЕНИЕ
ДЖАНКОЙСКОГО РАЙОНА РЕСПУБЛИКИ КРЫМ»
И ВНЕСЕНИЕ В НИХ ИЗМЕНЕНИЙ

Глава 1. Регулирование землепользования и застройки
органами местного самоуправления

Статья 1. Общие положения

1. Правила землепользования и застройки муниципального образования «Стальненское сельское поселение Джанкойского района Республики Крым» (далее – Правила) являются документом градостроительного зонирования муниципального образования «Стальненское сельское поселение Джанкойского района Республики Крым» (далее – сельское поселение, муниципальное образование), принятым в соответствии с Градостроительным кодексом Российской Федерации, Земельным кодексом Российской Федерации, и иными нормативными правовыми актами Российской Федерации, Республики Крым, Уставом муниципального образования, Генеральным планом муниципального образования, и в котором устанавливаются территориальные зоны, градостроительные регламенты, порядок применения такого документа и порядок внесения в него изменений.

2. Правила распространяют свое действие на территорию муниципального образования «Стальненское сельское поселение Джанкойского района Республики Крым».

3. Правила землепользования и застройки разработаны в целях:

- 1) создания условий для устойчивого развития территории сельского поселения, сохранения окружающей среды и объектов культурного наследия;
- 2) создания условий для планировки территории сельского поселения;
- 3) обеспечения прав и законных интересов физических и юридических лиц, в том числе правообладателей земельных участков и объектов капитального строительства;
- 4) создания условий для привлечения инвестиций, в том числе путем предоставления возможности выбора наиболее эффективных видов разрешённого использования земельных участков и объектов капитального строительства.

4. Правила землепользования и застройки обязательны для всех субъектов градостроительных отношений на территории сельского поселения.

Статья 2. Основные понятия, используемые в Правилах

1. В Правилах используются понятия, значения которых установлены в Градостроительном кодексе Российской Федерации, Земельном кодексе Российской Федерации, федеральных законах и иных нормативных правовых актах Российской Федерации.

2. Кроме того, в Правилах используются следующие понятия:

1) планировочная отметка земли – уровень земли на границе земли и отмостки здания;

2) погрузочно-разгрузочная площадка – часть земельного участка, предназначенная для проведения работ по погрузке и выгрузке грузов, доставляемых для объектов, расположенных на соответствующих земельных участках;

3) приквартирный участок – земельный участок, примыкающий к квартире (дому), с непосредственным выходом на него;

4) линия сложившейся застройки - линия, определяемая на топографической основе вдоль границ территорий общего пользования - улично-дорожной сети и объектов рекреационного назначения - по плоскости фасадов существующих объектов капитального строительства или иных сооружений, прочно связанных с землей.

Статья 3. Полномочия органов местного самоуправления в области регулирования отношений по вопросам землепользования и застройки

1. К полномочиям органов местного самоуправления сельского поселения Джанкойского района Республики Крым в области регулирования отношений по вопросам землепользования и застройки относятся:

1) принятие в пределах своей компетенции муниципальных правовых актов в области регулирования землепользования и застройки;

2) иные полномочия в соответствии с действующим законодательством.

2. К полномочиям органов местного самоуправления Джанкойского района Республики Крым в области регулирования отношений по вопросам землепользования и застройки относятся:

1) принятие решения о подготовке проекта изменения в Правила;

2) подготовка и утверждение генерального плана сельского поселения;

3) подготовка и утверждение правил землепользования и застройки сельского поселения;

4) принятие решений о подготовке документации по планировке территории;

5) утверждение документации по планировке территории в границах сельского поселения в случаях, предусмотренных Градостроительным кодексом Российской Федерации;

6) выдача разрешений на строительство объектов капитального строительства на земельных участках, расположенных в границах сельского поселения (за исключением случаев, предусмотренных Градостроительным кодексом Российской Федерации, иными федеральными законами, нормативными правовыми актами Республики Крым);

7) выдача разрешений на ввод объектов в эксплуатацию при осуществлении строительства, реконструкции объектов капитального строительства, расположенных на территории сельского поселения (за исключением случаев, предусмотренных Градостроительным кодексом Российской Федерации, иными федеральными законами, нормативными правовыми актами Республики Крым);

8) утверждение местных нормативов градостроительного проектирования сельского поселения;

9) резервирование земель и изъятие земельных участков в границах сельского поселения для муниципальных нужд;

10) осуществление муниципального земельного контроля в границах сельского поселения;

11) принятие решений о предоставлении разрешений на условно разрешенный вид использования объектов капитального строительства или земельного участка;

12) принятие решений о предоставлении разрешения на отклонение от предельных параметров разрешенного строительства, реконструкции объектов капитального строительства;

13) управление и распоряжение земельными участками в соответствии с земельным законодательством Российской Федерации;

14) иные полномочия в соответствии с действующим законодательством.

Статья 4. Комиссия по подготовке изменений и дополнений в Правила землепользования и застройки сельских поселений Джанкойского района

1. Комиссия по подготовке изменений и дополнений в Правила землепользования и застройки сельских поселений Джанкойского муниципального района Республики Крым (далее – Комиссия) является постоянно действующим коллегиальным совещательным органом и осуществляет свою деятельность в соответствии с Градостроительным кодексом Российской Федерации, настоящими Правилами, Положением о Комиссии, иными документами, регламентирующими её деятельность.

2. Положение о Комиссии и ее состав утверждается уполномоченным органом в соответствии с действующим законодательством.

3. К основным полномочиям Комиссии относятся:

1) рассмотрение предложений о внесении изменений в Правила землепользования и застройки;

2) подготовка заключений, в которые включаются рекомендации, в соответствии с поступившими предложениями о внесении изменений в Правила землепользования и застройки или об отклонении таких предложений;

3) рассмотрение заявлений на предоставление разрешений на условно разрешённые виды использования земельных участков и (или) объектов капитального строительства;

4) рассмотрение заявлений на предоставление разрешений на отклонение от предельных параметров разрешённого строительства, реконструкции объектов капитального строительства;

5) проведение общественных обсуждений по проекту Правил землепользования и застройки и проектов о внесении изменений в Правила землепользования и застройки;

6) проведение публичных слушаний по проектам решений о предоставлении разрешения на условно разрешённый вид использования земельного участка или объекта капитального строительства;

7) проведение публичных слушаний по проектам решений о предоставлении разрешения на отклонение от предельных параметров разрешённого строительства, реконструкции объектов капитального строительства;

8) подготовка протоколов и заключений о результатах общественных обсуждений и публичных слушаний, в случаях указанных в пунктах 5-7 части 2 настоящей статьи;

9) подготовка рекомендаций о предоставлении разрешения на условно разрешённый вид использования или об отказе в предоставлении такого разрешения по результатам публичных слушаний;

10) подготовка рекомендаций о предоставлении разрешений на отклонение от предельных параметров разрешённого строительства, реконструкции объектов капитального строительства по результатам публичных слушаний.

Статья 5. Открытость и доступность информации о землепользовании и застройке

Правила, включая все входящие в их состав картографические и иные материалы, являются открытыми для всех физических и юридических лиц, должностных лиц органов власти и управления.

Уполномоченный орган обеспечивает опубликование Правил землепользования и застройки в порядке, установленном для официального опубликования муниципальных правовых актов, и размещение Правил

землепользования и застройки на официальном сайте сельского поселения в сети «Интернет».

Правила размещаются в Федеральной государственной информационной системе территориального планирования Российской Федерации.

Статья 6. Регулирование правоотношений по вопросам землепользования и застройки, возникших до вступления в силу Правил

1. Принятые до введения в действие Правил нормативные правовые акты органов местного самоуправления муниципального района по вопросам землепользования и застройки применяются в части, не противоречащей Правилам, за исключением случаев, указанных в частях 2 и 3 настоящей статьи.

2. Земельные участки или объекты капитального строительства, не соответствующие установленным градостроительным регламентом видам разрешенного использования, предельным (минимальным и (или) максимальным) размерам и предельным параметрам, могут использоваться без установления срока приведения их в соответствие с градостроительным регламентом, за исключением случаев, если их использование опасно для жизни или здоровья человека, для окружающей среды, объектов культурного наследия.

3. В случае если использование земельных участков или объектов капитального строительства, указанных в части 2 настоящей статьи, опасно для жизни или здоровья человека, для окружающей среды, объектов культурного наследия, то использование таких объектов должно быть приведено в соответствие с градостроительным регламентом в сроки, определенные действующим законодательством.

4. В случае если использование указанных в части 2 настоящей статьи земельных участков и объектов капитального строительства продолжается и опасно для жизни или здоровья человека, для окружающей среды, объектов культурного наследия, в соответствии с федеральными законами может быть наложен запрет на использование таких земельных участков и объектов.

5. Реконструкция объектов капитального строительства, указанных в части 2 настоящей статьи, может осуществляться только путем приведения таких объектов в соответствие с градостроительным регламентом. Изменение видов разрешенного использования указанных земельных участков и объектов капитального строительства может осуществляться путем приведения их в соответствие с видами разрешенного использования земельных участков и объектов капитального строительства, установленными градостроительным регламентом.

6. Строительство новых объектов капитального строительства на земельных участках, указанных в части 2 настоящей статьи, может осуществляться только в соответствии с установленными градостроительными регламентами, кроме случаев, указанных в статье 14

настоящих Правил.

7. При разработке документации по планировке территории в целях формирования земельных участков для существующих многоквартирных домов, введенных в эксплуатацию в установленном законном порядке до вступления в силу настоящих Правил, действие градостроительных регламентов в части предельных (минимальных и (или) максимальных) размеров земельных участков и предельных параметров разрешенного строительства не распространяется. Виды разрешенного использования земельных участков, указанные в градостроительных регламентах, в том числе в качестве условно разрешенных, устанавливаются при утверждении документации по планировке территории.

8. Для ведения садоводства допускается:

- образование земельного участка (регистрации права на земельный участок) на основании документов, подтверждающих наличие ранее возникших прав на объекты недвижимого имущества и необходимых для государственной регистрации, перечень которых утверждён постановлением Совета министров Республики Крым от 11 августа 2014 г. № 264;

- образование (предоставления) земельного участка на основании неисполненного решения органа местного самоуправления, органа исполнительной власти о даче разрешения на разработку проекта землеустройства по отводу земельного участка, технической документации по землеустройству относительно установления (восстановления) границ земельного участка в натуре (на местности), принятого с 14 октября 2008 года по 21 марта 2014 года, в соответствии с которым не утверждена документация по землеустройству (в случае завершения оформления права на земельный участок, начатого до вступления в силу Федерального конституционного закона, осуществляется на основании, в порядке, установленном постановлением Совета министров Республики Крым от 2 сентября 2014 г. № 313);

- образование (предоставления) земельного участка собственнику расположенного на нём здания, строения, сооружения и (или) лицам, которым эти объекты недвижимости предоставлены на праве хозяйственного ведения, и который невозможно сформировать с соблюдением предельных размеров, установленных настоящим регламентом;

- образование (предоставления) земельного участка (земельных участков) в соответствии с проектом межевания территории садоводческого, огороднического или дачного некоммерческого объединения граждан, зарегистрированного после вступления в силу Федерального конституционного закона «О принятии в Российскую Федерацию Республики Крым и образовании в составе Российской Федерации новых субъектов – Республики Крым и города федерального значения Севастополя»

в соответствии с законодательством Российской Федерации гражданами, осуществляющими ведение садоводства, огородничества или дачного хозяйства до вступления в силу Федерального конституционного закона «О принятии в Российскую Федерацию Республики Крым и образовании в составе Российской Федерации новых субъектов – Республики Крым и города федерального значения Севастополя»;

Глава 2. Изменение видов разрешённого использования земельных участков и объектов капитального строительства физическими и юридическими лицами

Статья 7. Разрешённое использование земельных участков и объектов капитального строительства

1. Разрешённое использование земельных участков и объектов капитального строительства может быть следующих видов:

- 1) основные виды разрешённого использования;
- 2) условно разрешённые виды использования;
- 3) вспомогательные виды разрешённого использования, допустимые только в качестве дополнительных по отношению к основным видам разрешённого использования и условно разрешённым видам использования и осуществляемые совместно с ними.

2. Применительно к каждой территориальной зоне устанавливаются виды разрешённого использования земельных участков и объектов капитального строительства. Для каждой территориальной зоны устанавливаются, как правило, несколько видов разрешённого использования. При соблюдении технических регламентов допускается размещение двух и более разрешённых видов использования в пределах одного земельного участка, в том числе в пределах одного здания.

3. Установление основных видов разрешённого использования земельных участков и объектов капитального строительства является обязательным применительно к каждой территориальной зоне, в отношении которой устанавливается градостроительный регламент.

Статья 8. Изменение вида разрешённого использования земельных участков и объектов капитального строительства

1. Изменение одного вида разрешённого использования земельных участков и объектов капитального строительства на другой вид такого использования осуществляется в соответствии с градостроительным регламентом при условии соблюдения требований технических регламентов.

2. Основные и вспомогательные виды разрешённого использования земельных участков и объектов капитального строительства правообладателями земельных участков и объектов капитального

строительства, за исключением органов государственной власти, органов местного самоуправления, государственных и муниципальных учреждений, государственных и муниципальных унитарных предприятий, выбираются самостоятельно без дополнительных разрешений и согласований.

3. Решения об изменении вида разрешённого использования земельных участков и объектов капитального строительства, правообладателями которых являются органы местного самоуправления, муниципальные учреждения, муниципальные унитарные предприятия, принимаются уполномоченным органом.

4. В случае если при изменении вида разрешённого использования объекта капитального строительства на другой разрешённый вид использования осуществляется реконструкция данного объекта капитального строительства, правообладатель осуществляет изменение вида разрешённого использования земельного участка до получения разрешения на строительство.

5. Решения об изменении одного вида разрешённого использования земельных участков и объектов капитального строительства, расположенных на землях, на которые действие градостроительных регламентов не распространяется или для которых градостроительные регламенты не устанавливаются, на другой вид такого использования принимаются в соответствии с действующим законодательством.

6. Правообладатели земельных участков и объектов капитального строительства, при изменении вида разрешённого использования земельных участков и объектов капитального строительства, несут ответственность за соблюдение требований технических регламентов, а также ограничений, установленных для территории, на которой расположены соответствующие земельные участки и объекты капитального строительства.

Статья 9. Предоставление разрешения на условно разрешенный вид использования

1. Предоставление разрешения на условно разрешенный вид использования земельного участка или объекта капитального строительства, расположенного в границах сельского поселения, осуществляется в порядке, предусмотренном действующим законодательством.

2. Физическое или юридическое лицо, заинтересованное в предоставлении разрешения на условно разрешенный вид использования земельного участка или объекта капитального строительства, расположенного в границах сельского поселения, направляет в Комиссию заявление о предоставлении такого разрешения.

3. Проект решения о предоставлении разрешения на условно разрешенный вид использования подлежит рассмотрению на публичных слушаниях, в порядке, установленном законодательством Российской Федерации и муниципальными правовыми актами.

4. Расходы, связанные с организацией и проведением публичных

слушаний по проекту решения о предоставлении разрешения на условно разрешенный вид использования, несет физическое или юридическое лицо, заинтересованное в предоставлении такого разрешения.

5. Виды использования земельных участков и объектов капитального строительства, установленные для земельных участков и (или) объектов капитального строительства, в качестве разрешенных, которые подтверждаются судебными актами, вступившими в законную силу; правовыми актами органов местного самоуправления; правоустанавливающими и правоподтверждающими документами, выданными уполномоченными органами власти, и отнесенные действующими градостроительными регламентами к условно разрешенным видам использования, являются действительными. В этом случае получение разрешения на условно разрешенный вид использования земельного участка и проведение публичных слушаний не требуется.

Глава 3. Подготовка документации по планировке территорий органами местного самоуправления

Статья 10. Общие положения о планировке территории

1. Видами документации по планировке территории являются:

- 1) проект планировки территории;
- 2) проект межевания территории.

2. Общие требования к документации по планировке территории установлены в соответствии со статьей 41.1 Градостроительного кодекса Российской Федерации.

3. Подготовка документации по планировке территории в границах сельского поселения является обязательной в случаях:

1) указанных в части 3 статьи 41 Градостроительного кодекса Российской Федерации в целях размещения объекта капитального строительства;

2) в иных случаях, предусмотренных действующим законодательством.

4. Внесение изменений в документацию по планировке территории осуществляется в соответствии с действующим законодательством.

5. При разработке документации по планировке территории на часть территории элемента планировочной структуры (микрорайон, квартал) необходимо обеспечить совместимость размещаемых объектов с окружающей застройкой и требуемый уровень социального и культурно-бытового обслуживания населения в границах всего элемента планировочной структуры (микрорайон, квартал).

Статья 11. Подготовка документации по планировке территории органом местного самоуправления

1. Подготовка документации по планировке территории осуществляются органом местного самоуправления в случаях:

1) планирования размещения объекта местного значения сельского поселения в границах сельского поселения в целях установления границ земельных участков и зон планируемого размещения объектов капитального строительства, такого объекта местного значения;

2) в иных случаях, предусмотренных действующим законодательством.

2. Объекты местного значения сельского поселения устанавливаются Генеральным планом сельского поселения.

Глава 4. Проведение общественных обсуждений или публичных слушаний по вопросам землепользования и застройки

Статья 12. Общие положения о проведении общественных обсуждений или публичных слушаний по вопросам землепользования и застройки

1. Порядок проведения общественных обсуждений или публичных слушаний по вопросам землепользования и застройки в сельском поселение осуществляется в соответствии с действующим законодательством о градостроительной деятельности, в том числе с учетом положений Градостроительного кодекса Российской Федерации, Федерального закона «Об общих принципах организации местного самоуправления в Российской Федерации»; Устава муниципального образования; решений Джанкойского районного Совета Республики Крым и иных муниципальных правовых актов.

2. Рассмотрению на общественных обсуждениях или публичных слушаниях подлежат:

1) проект Генерального плана, проекты о внесении изменений в Генеральный план;

2) проект Правил, проекты о внесении изменений в Правила;

3) проекты планировки территории и проекты о внесении изменений в проекты планировки территории;

4) проекты межевания территории и проекты о внесении изменений в проекты межевания территории;

5) проект решения о предоставлении разрешения на условно разрешенный вид использования земельного участка или объекта капитального строительства;

6) проект решения о предоставлении разрешения на отклонение от предельных параметров разрешенного строительства, реконструкции объектов капитального строительства.

Глава 5. Внесение изменений в Правила землепользования и застройки

Статья 13. Общие положения о внесении изменений в Правила

1. Внесение изменений в Правила осуществляется в порядке, предусмотренном статьями 31-33 Градостроительного кодекса Российской Федерации.

В случае внесения изменений в Правила в соответствии с пунктом 5 части 3 статьи 33 Градостроительного кодекса Российской Федерации заявитель (физическое или юридическое лицо) для обоснования испрашиваемых изменений представляет в Комиссию предложение с приложением материалов по его обоснованию.

В зависимости от испрашиваемых изменений в качестве материалов по обоснованию прилагаются:

1) Градостроительный план земельного участка и (или) иные графические, текстовые материалы (пояснительная записка), правоустанавливающие и (или) правоподтверждающие документы.

2) Градостроительное обоснование, в случаях если:

- изменения связаны с обеспечением устойчивого развития части территории сельского поселения и (или) элемента планировочной структуры
- рассматриваемая часть территории и (или) элемент планировочной структуры включают в себя несколько территориальных зон и (или) земельных участков;

2. Градостроительное обоснование должно быть разработано с учетом:

- предложений Генерального плана;
- Правил землепользования и застройки;
- документации по планировке территории (при наличии);
- сведений, запрашиваемых в уполномоченных организациях (эксплуатирующих и сетевых), в части обеспеченности территории социальной, инженерной и транспортной инфраструктурой.

3. Градостроительное обоснование должно содержать:

1) материалы текстовые (с соответствующими расчетами) и графические (обосновывающие испрашиваемые изменения с точки зрения: экологических и архитектурных требований; обстоятельств, определенных наличием или отсутствием зон с особыми условиями использования территорий);

2) предлагаемые градостроительные регламенты и (или) изменения в действующие градостроительные регламенты;

3) предлагаемые границы территориальных зон и (или) изменения в существующие границы территориальных зон.

В случае если испрашиваемые изменения связаны с необходимостью внесения изменений в Генеральный план, градостроительное обоснование должно содержать материалы текстовые (с соответствующими расчетами) и

графические, обосновывающие их по функциональному зонированию.

При этом внесение изменений в Правила возможно при условии дальнейшей разработки в установленном законодательством о градостроительной деятельности порядке документации по планировке территории.

Глава 6. Регулирование иных вопросов землепользования и застройки

Статья 14. Переходные положения

1. Виды разрешенного использования объектов капитального строительства и земельных участков, а также предельные параметры разрешенного строительства, реконструкции объектов капитального строительства, установленные в документации по планировке территории, утвержденной до утверждения настоящих Правил, являются действительными.

2. Виды разрешенного использования и ограничения использования земельных участков и объектов капитального строительства, а также предельные (минимальные и (или) максимальные) размеры и предельные параметры разрешенного строительства, реконструкции объектов капитального строительства, установленные Правилами на момент выдачи разрешения на строительство, являются соответствующими строящемуся объекту капитального строительства на весь период действия разрешения на строительство, если иное не предусмотрено законодательством Российской Федерации.

3. Информация, указанная в градостроительном плане земельного участка, утвержденном до вступления в силу настоящих Правил, может быть использована для подготовки проектной документации применительно к объектам капитального строительства и (или) их частям, строящимся, реконструируемым в границах такого земельного участка, а также для выдачи разрешений на строительство в течение срока действия данного градостроительного плана земельного участка.

4. При размещении прудов-копаней на территории муниципального образования необходимо согласования органа местного самоуправления, Государственного комитета по водному хозяйству и мелиорации Республики Крым, министерства сельского хозяйства Республики Крым.

Статья 15. Максимальные выступы за красную линию и линию регулирования застройки элементов зданий, строений, сооружений

Максимальные выступы за красную линию и линию регулирования застройки частей зданий, строений, сооружений допускаются:

в отношении балконов, эркеров, козырьков – не более 1,5 метров;

в отношении обустраиваемых входных узлов существующих зданий – не более 1,2 метров при ширине тротуара не менее 3 метров.

РАЗДЕЛ II.

КАРТЫ ГРАДОСТРОИТЕЛЬНОГО ЗОНИРОВАНИЯ

Глава 7. Положения о градостроительном зонировании

Статья 16. Общие положения о карте градостроительного зонирования

1. На карте градостроительного зонирования в составе Правил согласно Градостроительному кодексу Российской Федерации устанавливаются границы территориальных зон, а также территории, в границах которых предусмотрено осуществление деятельности по комплексному и устойчивому развитию территории, и отображаются границы населенных пунктов, входящих в состав сельского поселения, границы зон с особыми условиями использования территорий, границы территорий объектов культурного наследия.

2. Карта градостроительного зонирования Правил состоит из:

- 1) Карты границ территориальных зон;
- 2) Карты границ зон с особыми условиями использования территорий, границ территорий объектов культурного наследия.

Статья 17. Территориальные зоны, установленные для сельского поселения

В соответствии с Градостроительным кодексом Российской Федерации в границах муниципального образования «Стальненское сельское поселение Джанкойского района Республики Крым, Правилами определены следующие виды территориальных зон.

1. Жилые зоны:

- 1) зона застройки индивидуальными жилыми домами и жилыми домами блокированной застройки (Ж-1);
- 2) зона застройки малоэтажными и среднеэтажными жилыми домами (Ж-2);
- 3) зона ведения садоводства и огородничества (Ж-3).

2. Общественно-деловые зоны:

- 1) зона общественного, делового и коммерческого назначения (ОД);
- 2) зона размещения объектов социального назначения (С);
- 3) зона размещения объектов предпринимательской деятельности (ПД).

3. Производственные зоны, зоны инженерной и транспортной инфраструктуры:

- 1) зона инженерно-транспортного назначения (ИТ).

4. Зоны рекреационного назначения:

- 1) зона парков, скверов (Р-1);
- 2) зона рекреационного назначения (Р-2).

5. Зоны сельскохозяйственного использования:

- 1) зона сельскохозяйственного использования в границах населенного пункта (СХ-1);
- 2) зона сельскохозяйственных угодий (СХ-2);
- 3) зона сельскохозяйственного производства в границах населенного пункта (СХ-3);
- 4) зона сельскохозяйственного производства на землях сельскохозяйственного назначения (СХ-4).

6. Зоны специального назначения:

- 1) зона кладбищ, крематориев и иного ритуального обслуживания (С-1);
- 2) зона насаждений специального назначения (С-2);
- 3) зона режимных объектов (С-4).

Статья 18. Отображение территориальных зон на карте градостроительного зонирования Правил

1. Границы территориальных зон установлены в соответствии с требованиями Градостроительного кодекса Российской Федерации, в том числе с учетом функциональных зон Генерального плана, и отображаются на соответствующей карте согласно приложению 1-2.

Сведения о границах территориальных зон, содержащие графическое описание местоположения границ территориальных зон, перечень координат характерных точек этих границ в системе координат, используемой для ведения Единого государственного реестра недвижимости, указываются в приложении 4.

2. Территориальные зоны имеют свою систему нумерации в целях облегчения ориентации пользователей Правил, состоящую из следующих элементов:

- 1) смешанного буквенно-цифрового наименования вида территориальной зоны в соответствии со статьей 17 Правил;
- 2) индивидуального номера территориальной зоны, отделенного косой чертой.

3. В пределах территориальных зон могут устанавливаться подзоны с одинаковыми видами разрешенного использования земельных участков и объектов капитального строительства, но с различными предельными (минимальными и (или) максимальными) размерами земельных участков и предельными параметрами разрешенного строительства, реконструкции

объектов капитального строительства и сочетаниями таких размеров и параметров.

Статья 19. Общие понятия о зонах с особыми условиями использования территорий и территориях объектов культурного наследия

1. Границы зон с особыми условиями использования территорий и границы территорий объектов культурного наследия в соответствии с Градостроительным кодексом Российской Федерации отображаются на отдельных картах согласно приложению 3. Режим градостроительной деятельности в пределах указанных зон определяется в соответствии с действующим законодательством.

Ограничения использования земельных участков, находящихся в границах зон с особыми условиями использования территорий, считаются установленными, измененными со дня внесения сведений, соответствующих изменений в сведения о таких зонах в Единый государственный реестр недвижимости.

Также зоны с особыми условиями использования территории считаются установленными в соответствии с действующим законодательством на момент применения Правил. Это могут быть:

- решения исполнительного органа государственной власти или органа местного самоуправления, принятые в соответствии с законодательством, действовавшим на день принятия этого решения;
- согласования уполномоченного органа исполнительной власти границ зоны с особыми условиями использования территории в соответствии с законодательством, действовавшим на день данного согласования, в случае, если порядок установления зоны был предусмотрен указанным законодательством;
- нормативные правовые акты, предусматривающие установление зон с особыми условиями использования территорий в границах, установленных указанным актом, без принятия решения исполнительного органа государственной власти или органа местного самоуправления об установлении таких зон либо согласования уполномоченным органом исполнительной власти границ зоны с особыми условиями использования территории;
- решения судов.

2. Лицо, заинтересованное во внесении изменений в карты зон с особыми условиями использования территорий, либо уполномоченный орган, ответственный за регулирование использования таких зон, направляет в Комиссию заявление о внесении испрашиваемых изменений с приложением: материалов по обоснованию испрашиваемых изменений, документов, подтверждающих правомочность внесения таких изменений. Комиссия осуществляет действия по внесению испрашиваемых изменений в карты зонирования в порядке, аналогичном порядку внесения изменений в Правила землепользования и застройки.

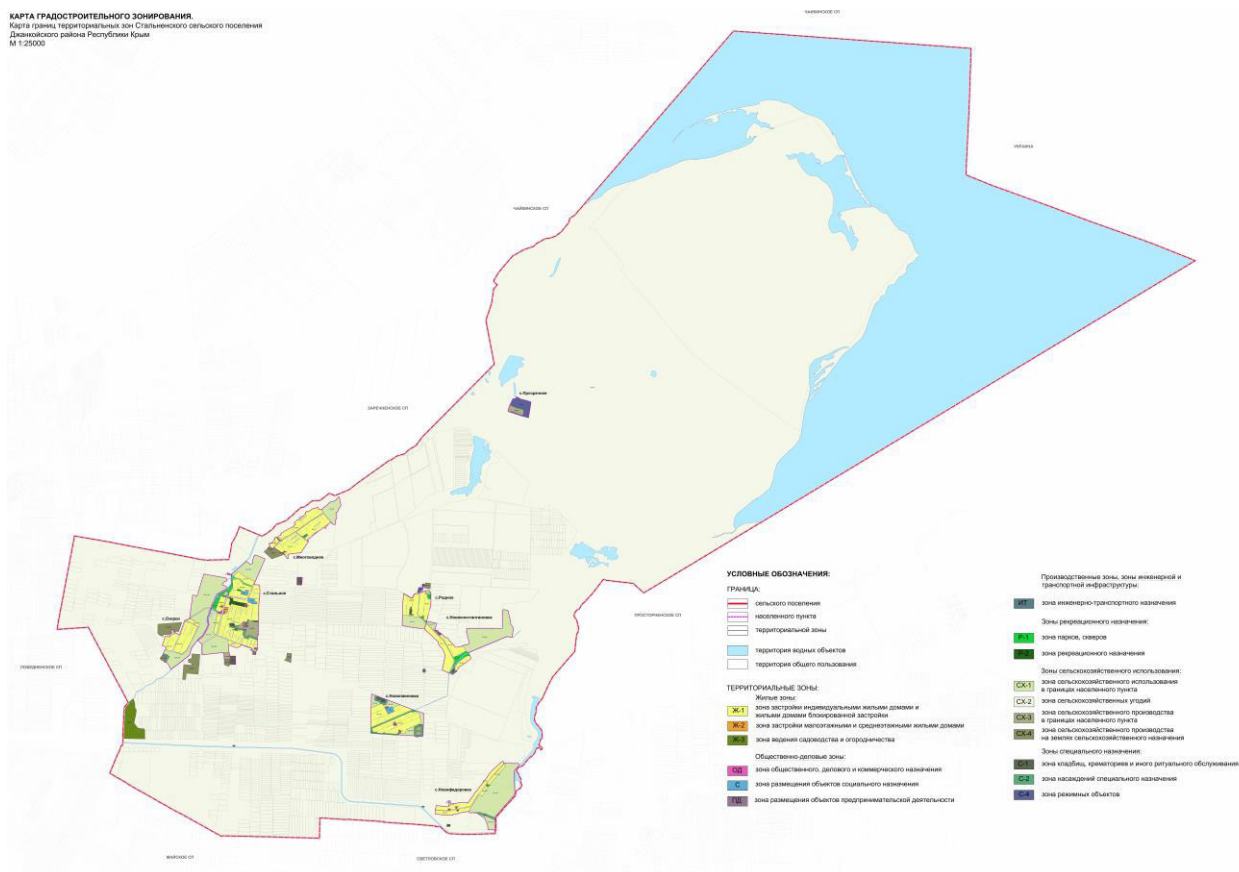
3. Соблюдение режимов использования земель и градостроительных регламентов в границах зон охраны объектов культурного наследия является обязательным при осуществлении градостроительной, хозяйственной или иной деятельности. Отклонение от установленных в границах зон охраны объектов культурного наследия режимов использования земель и градостроительных регламентов не допускается.

4. Изменение зон охраны объекта культурного наследия, в том числе их границ, режимов использования земель и градостроительных регламентов в границах данных зон, осуществляется путем разработки нового проекта зон охраны объекта культурного наследия в порядке, предусмотренном законодательством Российской Федерации.

ПРИЛОЖЕНИЕ 1.

КАРТА ГРАДОСТРОИТЕЛЬНОГО ЗОНИРОВАНИЯ.

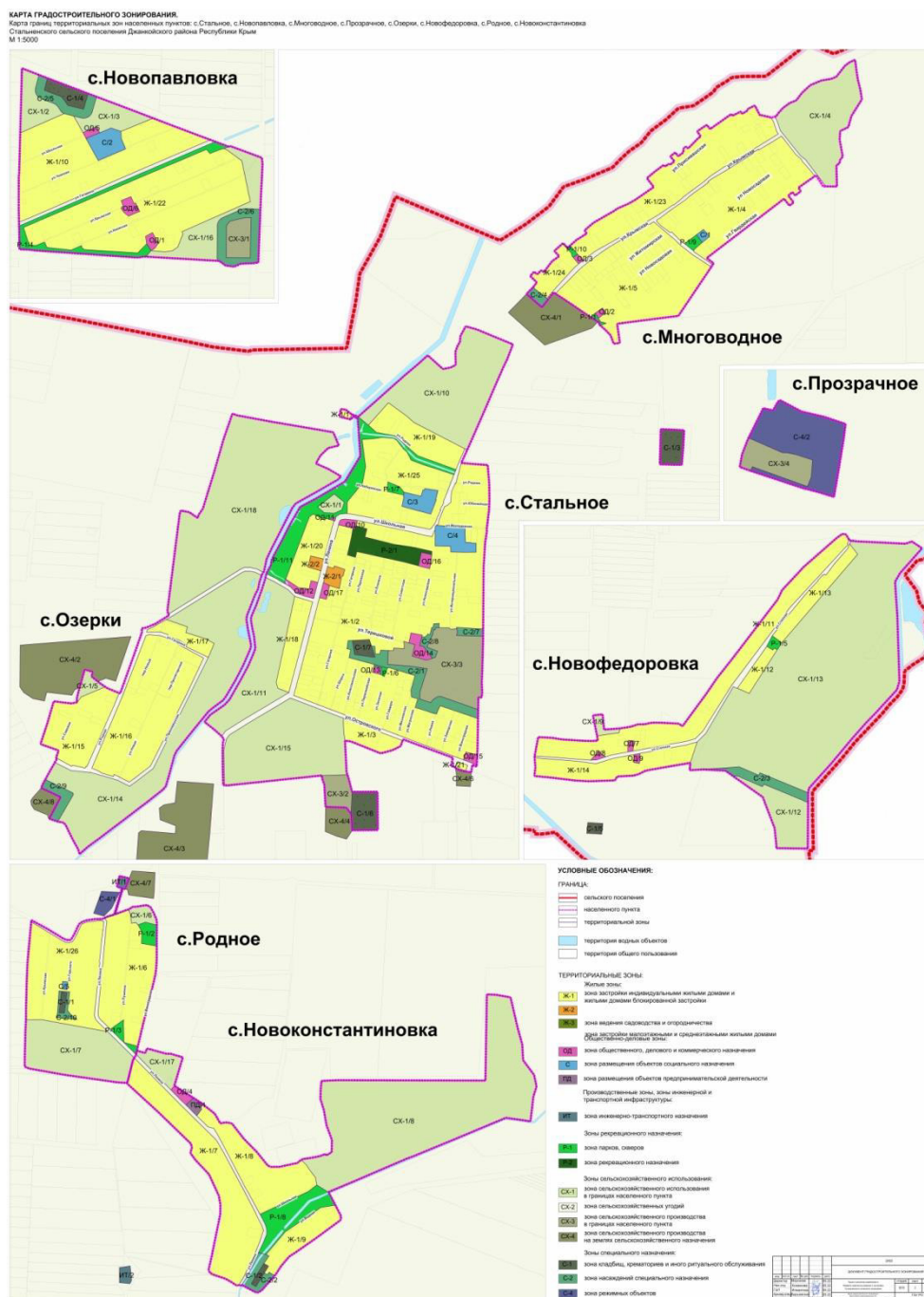
Карта границ территориальных зон Стальненского сельского поселения
Джанкойского района Республики Крым. М 1:25 000



ПРИЛОЖЕНИЕ 2.

КАРТА ГРАДОСТРОИТЕЛЬНОГО ЗОНИРОВАНИЯ.

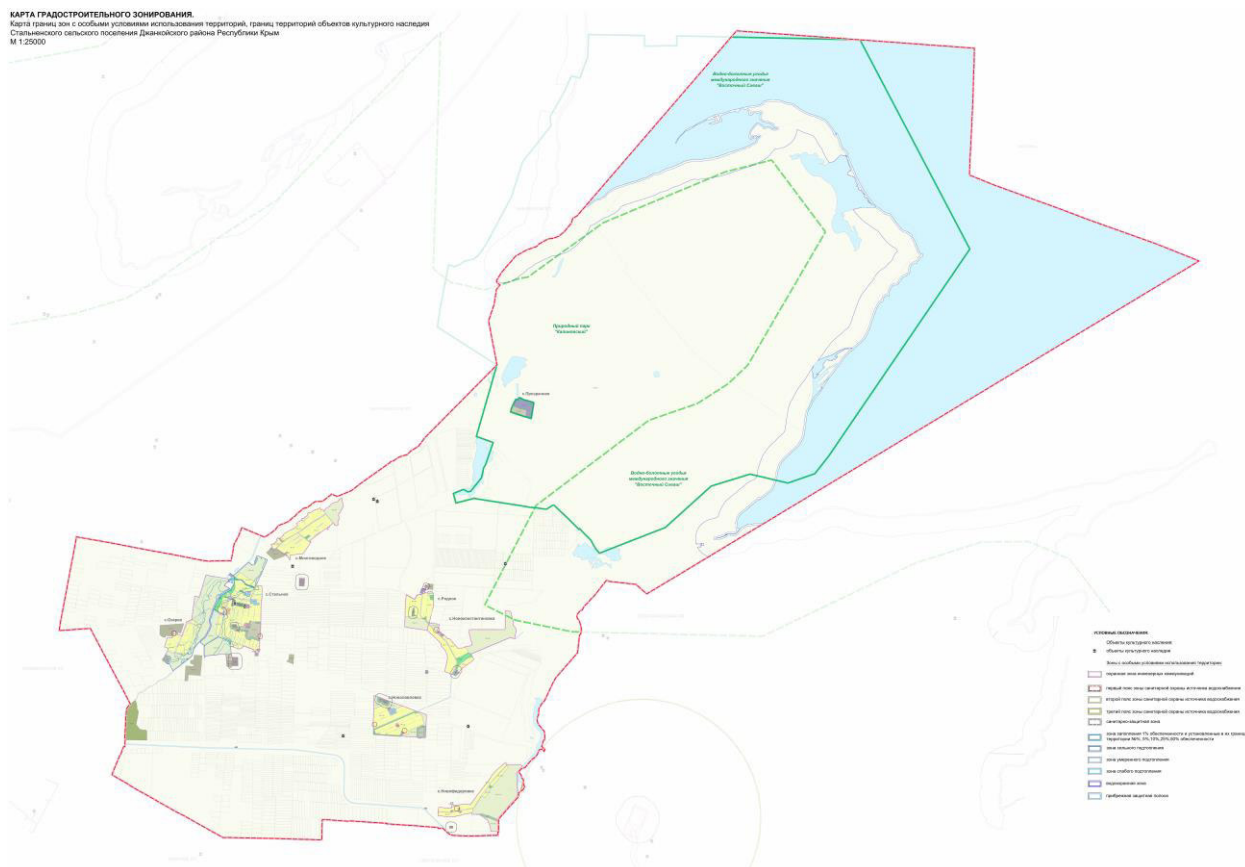
Карта границ территориальных зон населенных пунктов: с.Стальное, с.Новопавловка, с.Многоводное, с.Прозрачное, с.Озерки, с.Новофедоровка, с.Родное, с.Новоконстантиновка Стальненского сельского поселения Джанкойского района Республики Крым. М 1:5 000



ПРИЛОЖЕНИЕ 3.

КАРТА ГРАДОСТРОИТЕЛЬНОГО ЗОНИРОВАНИЯ.

Карта границ зон с особыми условиями использования территории,
границ территорий объектов культурного наследия Стальненского сельского
поселения Джанкойского района Республики Крым. М 1:25 000



РАЗДЕЛ III.

ГРАДОСТРОИТЕЛЬНЫЕ РЕГЛАМЕНТЫ

Глава 8. Установление, действие и содержание градостроительных регламентов

Статья 20. Общие положения о градостроительных регламентах

1. Градостроительные регламенты обязательны для исполнения всеми собственниками земельных участков, землепользователями, землевладельцами и арендаторами земельных участков независимо от форм собственности и иных прав на земельные участки согласно Земельному кодексу Российской Федерации.

2. Порядок использования земельных участков, на которые в соответствии с действующим законодательством действие градостроительных регламентов не распространяется или для которых градостроительные регламенты не устанавливаются, определяется уполномоченными федеральными органами исполнительной власти, уполномоченными органами исполнительной власти субъектов Российской Федерации или уполномоченными органами местного самоуправления в соответствии с федеральными законами согласно Градостроительному кодексу Российской Федерации.

3. Использование земельных участков на сельскохозяйственных угодьях в составе земель сельскохозяйственного назначения возможно с ранее установленными видами разрешенного использования тождественным следующим видам «пашни» - «растениеводство» (1.1)*, «сенокос» - «сенокосение» (1.19)*, «пастбище» - «выпас сельскохозяйственных животных» (1.20)*, «земли, занятые многолетними насаждениями», «залежи».

При необходимости образования земельного участка на сельскохозяйственных угодьях в составе земель сельскохозяйственного назначения с целью обслуживания данных территорий возможно установление виды разрешенного использования земельного участка - «Обеспечение сельскохозяйственного производства» (1.18)*

*наименование вида разрешенного использования земельного участка (код) в соответствии с Классификатором видов разрешенного использования земельных участков, утвержденным приказом Федеральной службой государственной регистрации, кадастра и картографии (Росреестр) от 10.11.2020 № П/0412.

4. Земельные участки общего пользования, занятые площадями, улицами, проездами, автомобильными дорогами, набережными, скверами, бульварами, береговыми полосами водных объектов общего пользования, пляжами и другими линейными объектами, настоящими Правилами могут

включаться в состав различных территориальных зон, а также могут быть частично вынесены за границы территориальных зон и относиться к территории общего пользования (ТОП).

Статья 21. Общие положения о видах разрешенного использования земельных участков и объектов капитального строительства

1. Виды разрешенного использования земельных участков и объектов капитального строительства подразделяются на основные, условно разрешенные, вспомогательные согласно Градостроительному кодексу Российской Федерации.

2. Виды разрешенного использования земельных участков применительно к каждому виду территориальных зон устанавливаются настоящими Правилами в соответствии с классификатором, утвержденным федеральным органом исполнительной власти, осуществляющим функции по выработке государственной политики и нормативно-правовому регулированию в сфере земельных отношений (далее – Классификатор).

3. Содержание видов разрешенного использования, перечисленных в градостроительных регламентах настоящих Правил, допускает без отдельного указания в списке видов разрешенного использования размещение и эксплуатацию линейного объекта (кроме железных дорог общего пользования и автомобильных дорог общего пользования федерального и регионального значения), размещение защитных сооружений (насаждений), если иное не предусмотрено законодательством Российской Федерации.

4. При образовании земельного участка в границах территорий, отнесенных Правилами к территориям общего пользования, для размещения и эксплуатации объектов, непосредственно связанных с развитием транспортной инфраструктуры и обустройства территорий общего пользования, в соответствии с Классификатором допускается установление следующих видов разрешенного использования:

1) размещение автомобильных дорог за пределами населенных пунктов и технически связанных с ними сооружений, придорожных стоянок (парковок) транспортных средств в границах городских улиц и дорог, за исключением предусмотренных видами разрешенного использования с кодами 2.7.1, 4.9, 7.2.3, а также некапитальных сооружений, предназначенных для охраны транспортных средств; размещение объектов, предназначенных для размещения постов органов внутренних дел, ответственных за безопасность дорожного движения;

2) размещение площадок для занятия спортом и физкультурой на открытом воздухе (физкультурные площадки, беговые дорожки, поля для спортивной игры);

3) размещение спортивных сооружений для занятия водными видами спорта (причалы и сооружения, необходимые для организации водных видов спорта и хранения соответствующего инвентаря);

4) размещение искусственно созданных для судоходства внутренних водных путей, размещение объектов капитального строительства внутренних водных путей, размещение объектов капитального строительства морских портов, размещение объектов капитального строительства, в том числе морских и речных портов, причалов, пристаней, гидротехнических сооружений, навигационного оборудования и других объектов, необходимых для обеспечения судоходства и водных перевозок, заправки водного транспорта;

5) ледники, снежники, ручьи, реки, озера, болота, территориальные моря и другие поверхностные водные объекты;

6) использование земельных участков, примыкающих к водным объектам способами, необходимыми для осуществления общего водопользования (водопользования, осуществляемого гражданами для личных нужд, а также забор (изъятие) водных ресурсов для целей питьевого и хозяйственно-бытового водоснабжения, купание, использование маломерных судов, водных мотоциклов и других технических средств, предназначенных для отдыха на водных объектах, водопой, если соответствующие запреты не установлены законодательством);

7) использование земельных участков, примыкающих к водным объектам способами, необходимыми для специального водопользования (забор водных ресурсов из поверхностных водных объектов, сброс сточных вод и (или) дренажных вод, проведение дноуглубительных, взрывных, буровых и других работ, связанных с изменением дна и берегов водных объектов);

8) размещение гидротехнических сооружений, необходимых для эксплуатации водохранилищ (плотин, водосбросов, водозаборных, водовыпускных и других гидротехнических сооружений, судопропускных сооружений, рыбозащитных и рыбопропускных сооружений, берегозащитных сооружений)

9) размещение объектов улично-дорожной сети: автомобильных дорог, трамвайных путей и пешеходных тротуаров в границах населенных пунктов, пешеходных переходов, бульваров, площадей, проездов, велодорожек и объектов велотранспортной и инженерной инфраструктуры; размещение придорожных стоянок (парковок) транспортных средств в границах городских улиц и дорог, за исключением предусмотренных видами разрешенного использования с кодами 2.7.1, 4.9, 7.2.3, а также некапитальных сооружений, предназначенных для охраны транспортных средств;

10) размещение декоративных, технических, планировочных, конструктивных устройств, элементов озеленения, различных видов оборудования и оформления, малых архитектурных форм, некапитальных

нестационарных строений и сооружений, информационных щитов и указателей, применяемых как составные части благоустройства территории, общественных туалетов;

11) размещение зданий и сооружений, обеспечивающих поставку воды, тепла, электричества, газа, отвод канализационных стоков, очистку и уборку объектов недвижимости (котельных, водозаборов, очистных сооружений, насосных станций, водопроводов, линий электропередач, трансформаторных подстанций, газопроводов, линий связи, телефонных станций, канализаций, стоянок, гаражей и мастерских для обслуживания уборочной и аварийной техники, сооружений, необходимых для сбора и плавки снега)».

5. Вспомогательные виды разрешенного использования, допустимы только в качестве дополнительных по отношению к основным видам разрешенного использования и условно разрешенным видам использования и осуществляемые совместно с ними. Выбор вспомогательного использования без выбора основного вида разрешенного использования не предусматривается.

6. В границах одного земельного участка допускается с соблюдением градостроительных регламентов, строительных, экологических, санитарно-гигиенических, противопожарных и иных правил, нормативов размещение двух и более видов разрешенного использования земельного участка.

Статья 22. Общие положения о предельных (минимальных и (или) максимальных) размерах земельных участков и предельных параметрах разрешенного строительства, реконструкции объектов капитального строительства.

1. Предельный (минимальный и (или) максимальный) размер земельного участка для отдельных видов разрешенного использования земельных участков и объектов капитального строительства установлен Правилами в составе градостроительного регламента каждой территориальной зоны.

2. Максимальный процент застройки в границах земельного участка – отношение суммарной площади, занятой под зданиями и сооружениями, к площади участка.

2.1. Максимальный процент застройки в границах земельного участка надземными частями зданий, строений, сооружений для отдельных видов разрешенного использования земельных участков и объектов капитального строительства установлен Правилами в составе градостроительного регламента каждой территориальной зоны.

2.2. Максимальный процент застройки в границах земельного участка подземными частями зданий, строений, сооружений для всех видов разрешенного использования земельных участков и объектов капитального строительства в границах всех территориальных зон составляет 85% .

3. Предельное количество этажей зданий, строений и сооружений.

3.1. Предельное количество надземных этажей зданий, строений и сооружений установлено настоящими Правилами в составе градостроительных регламентов каждой территориальной зоны. В количество надземных этажей включаются все надземные этажи, в том числе технический этаж, мансардный, а также цокольный этаж, если верх его перекрытия находится выше средней планировочной отметки земли не менее чем на 2 метра.

3.2. Предельное количество подземных этажей не подлежит установлению.

4. Минимальный процент озеленения земельного участка.

4.1. К озеленению земельного участка относятся части земельного участка, которые покрыты зелеными насаждениями (древесной, кустарниковой и травянистой растительностью).

4.2. Не менее 30% озеленения земельного участка размещается на части земельного участка, под которой отсутствуют подземные части здания, строения, подземные сооружения.

4.3. Расчетный коэффициент озеленения земельного участка, подлежащего застройке по отношению к расчетной площади здания определяется в соответствии с региональными нормативами градостроительного проектирования, местными нормативами градостроительного проектирования.

5. Расчетный коэффициент обеспеченности детскими спортивными и игровыми площадками, а также спортивными площадками (взрослые спортивные и игровые площадки) земельного участка, подлежащего застройке по отношению к расчетной площади здания определяется в соответствии с региональными нормативами градостроительного проектирования, местными нормативами градостроительного проектирования.

6. Расчетные показатели минимально допустимого уровня обеспеченности объектов капитального строительства нормативными площадями, необходимыми для организации машино-мест (парко-мест) необходимо принимать в соответствии с региональными нормативами градостроительного проектирования, местными нормативами градостроительного проектирования.

7. Суммарная доля площади зданий, строений и сооружений, занимаемых объектами вспомогательных видов использования, расположенных на одном земельном участке, не должна превышать 30% от общей площади зданий, строений и сооружений основных видов использования на данном земельном участке, включая подземную часть, за исключением видов разрешенного использования «для индивидуального жилищного строительства» (2.1)*, ведение садоводства (13.2)*.

Суммарная доля площади земельного участка, занимаемыми объектами вспомогательных видов разрешенного использования, не должна превышать 25 % общей площади соответствующего земельного участка, за исключением

видов разрешенного использования «для индивидуального жилищного строительства» (2.1)*, ведение садоводства (13.2)*.

8. Требования к минимальным отступам зданий, строений и сооружений от границ земельных участков в целях определения мест допустимого размещения зданий, строений и сооружений при новом строительстве, за пределами которых запрещено строительство зданий, строений и сооружений, устанавливаются в соответствии с таблицей (кроме земельных участков с видом разрешенного использования Ведение садоводства (код 13.2)):

Расположение границ земельных участков	Вид и характеристика объекта капитального строительства	Минимальный отступ стен зданий, строений и сооружений от границ земельных участков, метров
границы земельных участков расположены вдоль магистральных улиц (совпадают с красными линиями магистральных улиц) — для земельных участков, расположенных вдоль автомобильных дорог общего пользования федерального и регионального значения	для объектов всех видов**	5
границы земельных участков расположены вдоль прочих улиц и проездов (совпадают с красными линиями прочих улиц и проездов)*	для жилых домов с квартирами на первом этаже	3
	для жилых домов с встроенными помещениями нежилого назначения на первом этаже	0
	для прочих зданий, строений, сооружений	0
границы земельных участков расположены вдоль	для всех зданий, строений, сооружений	6

внутриквартальных проездов (совпадают с красными линиями внутриквартальных проездов)*		
границы смежных земельных участков, не примыкающих к красным линиям	для зданий, строений и сооружений без окон, дверных и иных проемов от границ земельных участков	1
	для стен зданий, строений и сооружений с окнами, дверными и иными проемами	не менее 3 метров с учётом необходимости обеспечения нормативной инсоляции и освещенности
<p>* Допускается принимать минимальные отступы стен зданий, строений и сооружений без окон, дверных и иных проемов от границ земельных участков для нового строительства – 0 метров.</p> <p>** Размещение ранее построенных индивидуальных жилых домов в условиях сложившейся застройки допускается по красной линии улиц.</p>		

Данные требования не распространяются на линейные объекты.

Для земельных участков с видом разрешенного использования Ведение садоводства (код 13.2) требования к отступам от границ земельных участков принимаются с учетом требований СП 53.13330.2011.

Статья 23. Предельные значения расчетных показателей минимально допустимого уровня обеспеченности объектами местного значения населения сельского поселения и предельные значения расчетных показателей максимально допустимого уровня территориальной доступности таких объектов для населения сельского поселения.

Предельные значения расчетных показателей минимально допустимого уровня обеспеченности объектами местного значения населения сельского поселения и предельные значения расчетных показателей максимально допустимого уровня территориальной доступности таких объектов для населения сельского поселения определяются в соответствии с региональными нормативами градостроительного проектирования.

Статья 24. Градостроительный регламент зоны застройки индивидуальными жилыми домами и жилыми домами блокированной застройки (Ж-1)

1. Цели выделения зоны:

Обеспечение правовых условий формирования, развития и обслуживания территорий, предназначенных для размещения преимущественно застройки индивидуальными жилыми домами и жилыми домами блокированной застройки с возможностью размещения объектов социального, культурного, бытового обслуживания.

2. Перечень видов разрешённого использования земельных участков и объектов капитального строительства:

Код *	Наименование вида разрешенного использования земельных участков и объектов капитального строительства	Описание вида разрешенного использования	Вспомогательные виды разрешенного использования земельных участков и объектов капитального строительства
Основные виды разрешенного использования			
2.1	Для индивидуального жилищного строительства	Размещение жилого дома (отдельно стоящего здания количеством надземных этажей не более чем три, высотой не более двадцати метров, которое состоит из комнат и помещений вспомогательного использования, предназначенных для удовлетворения гражданами бытовых и иных нужд, связанных с их проживанием в таком здании, не предназначенного для раздела на самостоятельные объекты недвижимости); выращивание сельскохозяйственных культур; размещение гаражей для собственных нужд и хозяйственных построек	хозяйственно-бытовые постройки для удовлетворения личных нужд граждан: индивидуальный гараж, сарай, баня, бассейн, теплица, беседка; спортивная и (или) детская площадки; инженерные сооружения коммунального обслуживания; сооружения инженерной защиты
2.3	Блокированная жилая застройка	Размещение жилого дома, имеющего одну или несколько общих стен с соседними жилыми домами (количеством этажей не более чем три, при общем количестве совмещенных домов не более десяти и каждый из которых предназначен для проживания одной семьи, имеет общую стену (общие стены) без	хозяйственно-бытовые постройки для удовлетворения личных нужд граждан: гараж, сарай, бассейн, беседка, спортивная и (или) детская площадки; инженерные сооружения коммунального обслуживания; сооружения инженерной

		<p>проемов с соседним домом или соседними домами, расположен на отдельном земельном участке и имеет выход на территорию общего пользования (жилые дома блокированной застройки);</p> <p>разведение декоративных и плодовых деревьев, овощных и ягодных культур;</p> <p>размещение гаражей для собственных нужд и иных вспомогательных сооружений;</p> <p>обустройство спортивных и детских площадок, площадок для отдыха</p>	защиты
2.7.2	Размещение гаражей для собственных нужд	Размещение для собственных нужд отдельно стоящих гаражей и (или) гаражей, блокированных общими стенами с другими гаражами в одном ряду, имеющих общие с ними крышу, фундамент и коммуникации	не устанавливаются
3.7.1	Осуществление религиозных обрядов	Размещение зданий и сооружений, предназначенных для совершения религиозных обрядов и церемоний (в том числе церкви, соборы, храмы, часовни, мечети, молельные дома, синагоги)	плоскостные открытые стоянки транспортных средств (гостевые парковки), инженерные сооружения коммунального обслуживания; сооружения инженерной защиты, воскресные и религиозные школы, дома священнослужителей, благоустройство и озеленение
3.2.2	Оказание социальной помощи населению	Размещение зданий, предназначенных для служб психологической и бесплатной юридической помощи, социальных, пенсионных и иных служб (службы занятости населения, пункты питания малоимущих граждан), в которых осуществляется прием граждан по вопросам оказания социальной помощи и назначения социальных или пенсионных выплат, а также для размещения общественных некоммерческих организаций: некоммерческих фондов, благотворительных организаций, клубов по интересам	плоскостные открытые стоянки транспортных средств (гостевые парковки), инженерные сооружения коммунального обслуживания; сооружения инженерной защиты, благоустройство и озеленение
3.3	Бытовое обслуживание	Размещение объектов капитального строительства, предназначенных для оказания населению или	плоскостные открытые стоянки (парковки) транспортных средств,

		организациям бытовых услуг (мастерские мелкого ремонта, ателье, бани, парикмахерские, прачечные, химчистки, похоронные бюро)	площадки для отдыха; инженерные сооружения коммунального обслуживания; сооружения инженерной защиты; благоустройство и озеленение
3.4.1	Амбулаторно-поликлиническое обслуживание	Размещение объектов капитального строительства, предназначенных для оказания гражданам амбулаторно-поликлинической медицинской помощи (поликлиники, фельдшерские пункты, пункты здравоохранения, центры матери и ребенка, диагностические центры, молочные кухни, станции донорства крови, клинические лаборатории)	плоскостные открытые стоянки (парковки) транспортных средств, площадки для отдыха; инженерные сооружения коммунального обслуживания; сооружения инженерной защиты; благоустройство и озеленение
3.5.1	Дошкольное, начальное и среднее общее образование	Размещение объектов капитального строительства, предназначенных для просвещения, дошкольного, начального и среднего общего образования (детские ясли, детские сады, школы, лицеи, гимназии, художественные, музыкальные школы, образовательные кружки и иные организации, осуществляющие деятельность по воспитанию, образованию и просвещению), в том числе зданий, спортивных сооружений, предназначенных для занятия обучающихся физической культурой и спортом	спортивные площадки, инженерные сооружения коммунального обслуживания, сооружения инженерной защиты; благоустройство и озеленение
3.8.1	Государственное управление	Размещение зданий, предназначенных для размещения государственных органов, государственного пенсионного фонда, органов местного самоуправления, судов, а также организаций, непосредственно обеспечивающих их деятельность или оказывающих государственные и (или) муниципальные услуги	плоскостные открытые стоянки (парковки) транспортных средств, площадки для отдыха; инженерные сооружения коммунального обслуживания; сооружения инженерной защиты; благоустройство и озеленение
4.4	Магазины	Размещение объектов капитального строительства, предназначенных для продажи товаров, торговая площадь которых составляет до 5000 кв. м	плоскостные открытые стоянки (парковки) транспортных средств, площадки для отдыха; инженерные сооружения коммунального обслуживания; сооружения инженерной защиты, площадки для размещения

			контейнеров ТБО; благоустройство и озеленение
4.5	Банковская и страховая деятельность	Размещение объектов капитального строительства, предназначенных для размещения организаций, оказывающих банковские и страховые услуги	плоскостные открытые стоянки (парковки) транспортных средств, площадки для отдыха; инженерные сооружения коммунального обслуживания; сооружения инженерной защиты, площадки для размещения контейнеров ТБО; благоустройство и озеленение
3.1.1	Предоставление коммунальных услуг	Размещение зданий и сооружений, обеспечивающих поставку воды, тепла, электричества, газа, отвод канализационных стоков, очистку и уборку объектов недвижимости (котельных, водозаборов, очистных сооружений, насосных станций, водопроводов, линий электропередач, трансформаторных подстанций, газопроводов, линий связи, телефонных станций, канализаций, стоянок, гаражей и мастерских для обслуживания уборочной и аварийной техники, сооружений, необходимых для сбора и плавки снега)	плоскостные открытые стоянки (парковки) транспортных средств, площадки для отдыха; инженерные сооружения коммунального обслуживания; сооружения инженерной защиты, площадки для размещения контейнеров ТБО; благоустройство и озеленение; гараж для хранения служебного транспорта
3.1.2	Административные здания организаций, обеспечивающих предоставление коммунальных услуг	Размещение зданий, предназначенных для приема физических и юридических лиц в связи с предоставлением им коммунальных услуг	плоскостные открытые стоянки (парковки) транспортных средств, площадки для отдыха; инженерные сооружения коммунального обслуживания; сооружения инженерной защиты, площадки для размещения контейнеров ТБО; благоустройство и озеленение; гараж для хранения служебного транспорта
3.2.3	Оказание услуг связи	Размещение зданий, предназначенных для размещения пунктов оказания услуг почтовой, телеграфной, междугородней и международной телефонной связи	плоскостные открытые стоянки (парковки) транспортных средств, площадки для отдыха; инженерные сооружения коммунального обслуживания; сооружения инженерной защиты,

5.1.3	Площадки для занятий спортом	Размещение площадок для занятия спортом и физкультурой на открытом воздухе (физкультурные площадки, беговые дорожки, поля для спортивной игры)	не устанавливаются
7.2.1	Размещение автомобильных дорог	Размещение автомобильных дорог за пределами населенных пунктов и технически связанных с ними сооружений, придорожных стоянок (парковок) транспортных средств в границах городских улиц и дорог, за исключением предусмотренных видами разрешенного использования с кодами 2.7.1, 4.9, 7.2.3, а также некапитальных сооружений, предназначенных для охраны транспортных средств; размещение объектов, предназначенных для размещения постов органов внутренних дел, ответственных за безопасность дорожного движения	не устанавливаются
8.3	Обеспечение внутреннего правопорядка	Размещение объектов капитального строительства, необходимых для подготовки и поддержания в готовности органов внутренних дел, Росгвардии и спасательных служб, в которых существует военизированная служба; размещение объектов гражданской обороны, за исключением объектов гражданской обороны, являющихся частями производственных зданий	плоскостные открытые стоянки (парковки) транспортных средств, площадки для отдыха; инженерные сооружения коммунального обслуживания; сооружения инженерной защиты; благоустройство и озеленение
9.3	Историко-культурная деятельность	Сохранение и изучение объектов культурного наследия народов Российской Федерации (памятников истории и культуры), в том числе: объектов археологического наследия, достопримечательных мест, мест бытования исторических промыслов, производств и ремесел, исторических поселений, недействующих военных и гражданских захоронений, объектов культурного наследия, хозяйственная деятельность, являющаяся историческим промыслом или ремеслом, а также хозяйственная деятельность, обеспечивающая познавательный туризм	элементы благоустройства территории и озеленение

12.0.1	Улично-дорожная сеть	Размещение объектов улично-дорожной сети: автомобильных дорог, трамвайных путей и пешеходных тротуаров в границах населенных пунктов, пешеходных переходов, бульваров, площадей, проездов, велодорожек и объектов велотранспортной и инженерной инфраструктуры; размещение придорожных стоянок (парковок) транспортных средств в границах городских улиц и дорог, за исключением предусмотренных видами разрешенного использования с кодами 2.7.1, 4.9, 7.2.3, а также некапитальных сооружений, предназначенных для охраны транспортных средств	не устанавливаются
12.0.2	Благоустройство территории	Размещение декоративных, технических, планировочных, конструктивных устройств, элементов озеленения, различных видов оборудования и оформления, малых архитектурных форм, некапитальных нестационарных строений и сооружений, информационных щитов и указателей, применяемых как составные части благоустройства территории, общественных туалетов	площадки: детские, спортивные, для отдыха для массовых зрелищных мероприятий; инженерные сооружения коммунального обслуживания; сооружения инженерной защиты; остановочные пункты общественного транспорта; диспетчерские пункты; элементы благоустройства
13.1	Ведение огородничества	Осуществление отдыха и (или) выращивания гражданами для собственных нужд сельскохозяйственных культур; размещение хозяйственных построек, не являющихся объектами недвижимости, предназначенных для хранения инвентаря и урожая сельскохозяйственных культур	хозяйственно-бытовые постройки для удовлетворения личных нужд граждан: индивидуальный гараж, сарай, теплица, беседка; спортивная и (или) детская площадки; инженерные сооружения коммунального обслуживания; сооружения инженерной защиты
Условно разрешенные виды использования			
2.2	Для ведения личного подсобного хозяйства (приусадебный земельный участок)	Размещение жилого дома, указанного в описании вида разрешенного использования с кодом 2.1; производство сельскохозяйственной продукции; размещение гаража и иных вспомогательных сооружений;	хозяйственно-бытовые постройки для удовлетворения личных нужд граждан: индивидуальный гараж, сарай, теплица, беседка; спортивная и (или) детская площадки; инженерные сооружения

		содержание сельскохозяйственных животных	коммунального обслуживания; сооружения инженерной защиты
13.2	Ведение садоводства	Осуществление отдыха и (или) выращивания гражданами для собственных нужд сельскохозяйственных культур; размещение для собственных нужд садового дома, жилого дома, указанного в описании вида разрешенного использования с кодом 2.1, хозяйственных построек и гаражей для собственных нужд	хозяйственно-бытовые постройки для удовлетворения личных нужд граждан: гараж, сарай, баня, бассейн, теплица, беседка, сооружения для хранения сельскохозяйственной продукции; инженерные сооружения коммунального обслуживания; сооружения инженерной защиты
2.7.1	Хранение автотранспорта	Размещение отдельно стоящих и пристроенных гаражей, в том числе подземных, предназначенных для хранения автотранспорта, в том числе с разделением на машино-места, за исключением гаражей, размещение которых предусмотрено содержанием видов разрешенного использования с кодами 2.7.2, 4.9	благоустройство и озеленение
3.6.1	Объекты культурно-досуговой деятельности	Размещение зданий, предназначенных для размещения музеев, выставочных залов, художественных галерей, домов культуры, библиотек, кинотеатров и кинозалов, театров, филармоний, концертных залов, планетариев	плоскостные открытые стоянки (парковки) транспортных средств, площадки для отдыха; инженерные сооружения коммунального обслуживания; сооружения инженерной защиты; благоустройство и озеленение
4.6	Общественное питание	Размещение объектов капитального строительства в целях устройства мест общественного питания (рестораны, кафе, столовые, закусочные, бары)	плоскостные открытые стоянки (парковки) транспортных средств, площадки для отдыха; инженерные сооружения коммунального обслуживания; сооружения инженерной защиты, площадки для размещения контейнеров ТБО; благоустройство и озеленение
4.8.1	Развлекательные мероприятия	Размещение зданий и сооружений, предназначенных для организации развлекательных мероприятий, путешествий, для размещения дискотек и танцевальных площадок, ночных клубов, аквапарков,	плоскостные открытые стоянки (парковки) транспортных средств, площадки для отдыха; инженерные сооружения коммунального

		боулинга, аттракционов и т.п., игровых автоматов (кроме игрового оборудования, используемого для проведения азартных игр), игровых площадок	обслуживания; сооружения инженерной защиты, площадки для размещения контейнеров ТБО; благоустройство и озеленение
3.10.1	Амбулаторное ветеринарное обслуживание	Размещение объектов капитального строительства, предназначенных для оказания ветеринарных услуг без содержания животных	плоскостные открытые стоянки (парковки) транспортных средств, площадки для отдыха; инженерные сооружения коммунального обслуживания; сооружения инженерной защиты; благоустройство и озеленение
4.3	Рынки	Размещение объектов капитального строительства, сооружений, предназначенных для организации постоянной или временной торговли (ярмарка, рынок, базар), с учетом того, что каждое из торговых мест не располагает торговой площадью более 200 кв. м; размещение гаражей и (или) стоянок для автомобилей сотрудников и посетителей рынка	плоскостные открытые стоянки (парковки) транспортных средств, площадки для отдыха; инженерные сооружения коммунального обслуживания; сооружения инженерной защиты, площадки для размещения контейнеров ТБО; благоустройство и озеленение
6.8	Связь	Размещение объектов связи, радиовещания, телевидения, включая воздушные радиорелейные, надземные и подземные кабельные линии связи, линии радиофикации, антенные поля, усилительные пункты на кабельных линиях связи, инфраструктуру спутниковой связи и телерадиовещания, за исключением объектов связи, размещение которых предусмотрено содержанием видов разрешенного использования с кодами 3.1.1, 3.2.3	не устанавливаются
11.3	Гидротехнические сооружения	Размещение гидротехнических сооружений, необходимых для эксплуатации водохранилищ (плотин, водосбросов, водозаборных, водовыпускных и других гидротехнических сооружений, судопропускных сооружений, рыбозащитных и рыбопропускных сооружений, берегозащитных сооружений)	не устанавливаются

3. Предельные (минимальные и (или) максимальные) размеры земельных участков и предельные параметры разрешенного строительства, реконструкции объектов капитального строительства:

Наименование вида разрешенного использования земельных участков и объектов капитального строительства (код)	Площадь земельного участка, га		Предельное количество этажей зданий, строений и сооружений	Максимальный процент застройки в границах земельного участка, %
	минимальная	максимальная		
Для индивидуального жилищного строительства (2.1)	0,05	0,25	3	50
Для ведения личного подсобного хозяйства (приусадебный земельный участок) (2.2)	0,1	0,5	3	50
Блокированная жилая застройка (2.3)	0,02	0,05	3	40
Бытовое обслуживание (3.3)	0,06	0,12	2	50
Рынки (4.3)	0,1	0,5	1	70
Магазины (4.4)	0,06	0,12	2	50
Банковская и страховая деятельность (4.5)	0,06	0,3	2	50
Общественное питание (4.6)	0,06	0,5	1	50
Ведение огородничества (13.1)	0,04	0,3	1	40
Ведение садоводства (13.2)	0,05	0,1	3	30
Иные виды в составе данного регламента	не устанавливаются*			

*предельные размеры земельных участков и предельные параметры разрешенного строительства, реконструкции объектов капитального строительства определяются в соответствии с региональными нормативами градостроительного проектирования, местными нормативами градостроительного проектирования, национальными стандартами, сводами правил, а также действующими строительными, экологическими, санитарно-эпидемиологическими, противопожарными и иными правилами и нормативными документами, заданием на проектирование.

3.1. Иные предельные параметры разрешенного строительства, реконструкции объектов капитального строительства:

3.1.1. Для видов разрешенного использования, соответствующим кодам 3.3, 4.4, 4.5 максимальная общая площадь помещений не должна превышать 300 кв. м.

4. Иные расчетные показатели, применяемые при градостроительной деятельности установлены в статьях 22-23 данных Правил, в соответствии с Региональными нормативами градостроительного проектирования Республики Крым.

Статья 25. Градостроительный регламент зоны застройки малоэтажными и среднеэтажными жилыми домами (Ж-2)

1. Цели выделения зоны:

Обеспечение правовых условий формирования, развития и обслуживания территорий, предназначенных для размещения преимущественно застройки малоэтажными и среднеэтажными жилыми домами с возможностью размещения объектов социального, культурного, бытового обслуживания.

2. Перечень видов разрешённого использования земельных участков и объектов капитального строительства:

Код *	Наименование вида разрешенного использования земельных участков и объектов капитального строительства	Описание вида разрешенного использования	Вспомогательные виды разрешенного использования земельных участков и объектов капитального строительства
Основные виды разрешенного использования			
2.1.1	Малоэтажная многоквартирная жилая застройка	Размещение малоэтажных многоквартирных домов (многоквартирные дома высотой до 4 этажей, включая мансардный); обустройство спортивных и детских площадок, площадок для отдыха; размещение объектов обслуживания жилой застройки во встроенных, пристроенных и встроенно-пристроенных помещениях малоэтажного многоквартирного дома, если общая площадь таких помещений в малоэтажном многоквартирном доме не составляет более 15% общей площади помещений	спортивные и (или) детские площадки, площадки для отдыха, инженерные сооружения коммунального обслуживания; сооружения инженерной защиты, благоустройство и озеленение

		дома	
2.3	Блокированная жилая застройка	Размещение жилого дома, имеющего одну или несколько общих стен с соседними жилыми домами (количество этажей не более чем три, при общем количестве совмещенных домов не более десяти и каждый из которых предназначен для проживания одной семьи, имеет общую стену (общие стены) без проемов с соседним домом или соседними домами, расположен на отдельном земельном участке и имеет выход на территорию общего пользования (жилые дома блокированной застройки); разведение декоративных и плодовых деревьев, овощных и ягодных культур; размещение гаражей для собственных нужд и иных вспомогательных сооружений; обустройство спортивных и детских площадок, площадок для отдыха	хозяйственно-бытовые постройки для удовлетворения личных нужд граждан: гараж, сарай, бассейн, беседка, спортивная и (или) детская площадки; инженерные сооружения коммунального обслуживания; сооружения инженерной защиты
2.5	Среднеэтажная жилая застройка	Размещение многоквартирных домов этажностью не выше восьми этажей; благоустройство и озеленение; размещение подземных гаражей и автостоянок; обустройство спортивных и детских площадок, площадок для отдыха; размещение объектов обслуживания жилой застройки во встроенных, пристроенных и встроенно-пристроенных помещениях многоквартирного дома, если общая площадь таких помещений в многоквартирном доме не составляет более 20% общей площади помещений дома	спортивные и (или) детские площадки, площадки для отдыха, инженерные сооружения коммунального обслуживания; сооружения инженерной защиты, благоустройство и озеленение
2.7.2	Размещение гаражей для собственных нужд	Размещение для собственных нужд отдельно стоящих гаражей и (или) гаражей, блокированных общими стенами с другими гаражами в одном ряду, имеющих общие с ними крышу, фундамент и коммуникации	не устанавливаются
3.2.4	Общежития	Размещение зданий, предназначенных для размещения общежитий, предназначенных для проживания граждан на время их работы, службы или	спортивные и (или) детские площадки, площадки для отдыха, инженерные сооружения коммунального

		обучения, за исключением зданий, размещение которых предусмотрено содержанием вида разрешенного использования с кодом 4.7	обслуживания; сооружения инженерной защиты, благоустройство и озеленение
2.7.1	Хранение автотранспорта	Размещение отдельно стоящих и пристроенных гаражей, в том числе подземных, предназначенных для хранения автотранспорта, в том числе с разделением на машино-места, за исключением гаражей, размещение которых предусмотрено содержанием видов разрешенного использования с кодами 2.7.2, 4.9	не устанавливаются
3.2.2	Оказание социальной помощи населению	Размещение зданий, предназначенных для служб психологической и бесплатной юридической помощи, социальных, пенсионных и иных служб (службы занятости населения, пункты питания малоимущих граждан), в которых осуществляется прием граждан по вопросам оказания социальной помощи и назначения социальных или пенсионных выплат, а также для размещения общественных некоммерческих организаций: некоммерческих фондов, благотворительных организаций, клубов по интересам	плоскостные открытые стоянки транспортных средств (гостевые парковки), инженерные сооружения коммунального обслуживания; сооружения инженерной защиты, благоустройство и озеленение
3.3	Бытовое обслуживание	Размещение объектов капитального строительства, предназначенных для оказания населению или организациям бытовых услуг (мастерские мелкого ремонта, ателье, бани, парикмахерские, прачечные, химчистки, похоронные бюро)	плоскостные открытые стоянки (парковки) транспортных средств, площадки для отдыха; инженерные сооружения коммунального обслуживания; сооружения инженерной защиты; благоустройство и озеленение
3.4.1	Амбулаторно-поликлиническое обслуживание	Размещение объектов капитального строительства, предназначенных для оказания гражданам амбулаторно-поликлинической медицинской помощи (поликлиники, фельдшерские пункты, пункты здравоохранения, центры матери и ребенка, диагностические центры, молочные кухни, станции донорства крови, клинические лаборатории)	плоскостные открытые стоянки (парковки) транспортных средств, площадки для отдыха; инженерные сооружения коммунального обслуживания; сооружения инженерной защиты; благоустройство и озеленение
3.5.1	Дошкольное, начальное и	Размещение объектов капитального строительства,	спортивные и детские площадки,

	среднее общее образование	предназначенных для просвещения, дошкольного, начального и среднего общего образования (детские ясли, детские сады, школы, лицеи, гимназии, художественные, музыкальные школы, образовательные кружки и иные организации, осуществляющие деятельность по воспитанию, образованию и просвещению), в том числе зданий, спортивных сооружений, предназначенных для занятия обучающихся физической культурой и спортом	инженерные сооружения коммунального обслуживания, сооружения инженерной защиты; благоустройство и озеленение
3.5.2	Среднее и высшее профессиональное образование	Размещение объектов капитального строительства, предназначенных для профессионального образования и просвещения (профессиональные технические училища, колледжи, художественные, музыкальные училища, общества знаний, институты, университеты, организации по переподготовке и повышению квалификации специалистов и иные организации, осуществляющие деятельность по образованию и просвещению), в том числе зданий, спортивных сооружений, предназначенных для занятия обучающихся физической культурой и спортом	спортивные площадки; площадки для отдыха, служебные хозяйственные постройки; инженерные сооружения коммунального обслуживания, сооружения инженерной защиты; благоустройство и озеленение
3.8.1	Государственное управление	Размещение зданий, предназначенных для размещения государственных органов, государственного пенсионного фонда, органов местного самоуправления, судов, а также организаций, непосредственно обеспечивающих их деятельность или оказывающих государственные и (или) муниципальные услуги	плоскостные открытые стоянки (парковки) транспортных средств, площадки для отдыха; инженерные сооружения коммунального обслуживания; сооружения инженерной защиты; благоустройство и озеленение
4.4	Магазины	Размещение объектов капитального строительства, предназначенных для продажи товаров, торговая площадь которых составляет до 5000 кв. м	плоскостные открытые стоянки (парковки) транспортных средств, площадки для отдыха; инженерные сооружения коммунального обслуживания; сооружения инженерной защиты, площадки для размещения

			контейнеров ТБО; благоустройство и озеленение
4.5	Банковская и страховая деятельность	Размещение объектов капитального строительства, предназначенных для размещения организаций, оказывающих банковские и страховые услуги	плоскостные открытые стоянки (парковки) транспортных средств, площадки для отдыха; инженерные сооружения коммунального обслуживания; сооружения инженерной защиты, площадки для размещения контейнеров ТБО; благоустройство и озеленение
4.6	Общественное питание	Размещение объектов капитального строительства в целях устройства мест общественного питания (рестораны, кафе, столовые, закусочные, бары)	плоскостные открытые стоянки (парковки) транспортных средств, площадки для отдыха; инженерные сооружения коммунального обслуживания; сооружения инженерной защиты, площадки для размещения контейнеров ТБО; благоустройство и озеленение
3.1.1	Предоставление коммунальных услуг	Размещение зданий и сооружений, обеспечивающих поставку воды, тепла, электричества, газа, отвод канализационных стоков, очистку и уборку объектов недвижимости (котельных, водозаборов, очистных сооружений, насосных станций, водопроводов, линий электропередач, трансформаторных подстанций, газопроводов, линий связи, телефонных станций, канализаций, стоянок, гаражей и мастерских для обслуживания уборочной и аварийной техники, сооружений, необходимых для сбора и плавки снега)	плоскостные открытые стоянки (парковки) транспортных средств, площадки для отдыха; инженерные сооружения коммунального обслуживания; сооружения инженерной защиты, площадки для размещения контейнеров ТБО; благоустройство и озеленение; гараж для хранения служебного транспорта
3.1.2	Административные здания организаций, обеспечивающих предоставление коммунальных услуг	Размещение зданий, предназначенных для приема физических и юридических лиц в связи с предоставлением им коммунальных услуг	плоскостные открытые стоянки (парковки) транспортных средств, площадки для отдыха; инженерные сооружения коммунального обслуживания; сооружения инженерной защиты, площадки для размещения контейнеров ТБО; благоустройство и озеленение

			озеленение; гараж для хранения служебного транспорта
3.2.3	Оказание услуг связи	Размещение зданий, предназначенных для размещения пунктов оказания услуг почтовой, телеграфной, междугородней и международной телефонной связи	плоскостные открытые стоянки (парковки) транспортных средств, площадки для отдыха; инженерные сооружения коммунального обслуживания; сооружения инженерной защиты,
5.1.3	Площадки для занятий спортом	Размещение площадок для занятия спортом и физкультурой на открытом воздухе (физкультурные площадки, беговые дорожки, поля для спортивной игры)	не устанавливаются
7.2.1	Размещение автомобильных дорог	Размещение автомобильных дорог за пределами населенных пунктов и технически связанных с ними сооружений, придорожных стоянок (парковок) транспортных средств в границах городских улиц и дорог, за исключением предусмотренных видами разрешенного использования с кодами 2.7.1, 4.9, 7.2.3, а также некапитальных сооружений, предназначенных для охраны транспортных средств; размещение объектов, предназначенных для размещения постов органов внутренних дел, ответственных за безопасность дорожного движения	не устанавливаются
8.3	Обеспечение внутреннего правопорядка	Размещение объектов капитального строительства, необходимых для подготовки и поддержания в готовности органов внутренних дел, Росгвардии и спасательных служб, в которых существует военизированная служба; размещение объектов гражданской обороны, за исключением объектов гражданской обороны, являющихся частями производственных зданий	плоскостные открытые стоянки (парковки) транспортных средств, площадки для отдыха; инженерные сооружения коммунального обслуживания; сооружения инженерной защиты; благоустройство и озеленение
9.3	Историко-культурная деятельность	Сохранение и изучение объектов культурного наследия народов Российской Федерации (памятников истории и культуры), в том числе: объектов археологического наследия,	элементы благоустройства территории и озеленение

		достопримечательных мест, мест бытования исторических промыслов, производств и ремесел, исторических поселений, недействующих военных и гражданских захоронений, объектов культурного наследия, хозяйственная деятельность, являющаяся историческим промыслом или ремеслом, а также хозяйственная деятельность, обеспечивающая познавательный туризм	
12.0.1	Улично-дорожная сеть	Размещение объектов улично-дорожной сети: автомобильных дорог, трамвайных путей и пешеходных тротуаров в границах населенных пунктов, пешеходных переходов, бульваров, площадей, проездов, велодорожек и объектов велотранспортной и инженерной инфраструктуры; размещение придорожных стоянок (парковок) транспортных средств в границах городских улиц и дорог, за исключением предусмотренных видами разрешенного использования с кодами 2.7.1, 4.9, 7.2.3, а также некапитальных сооружений, предназначенных для охраны транспортных средств	не устанавливаются
12.0.2	Благоустройство территории	Размещение декоративных, технических, планировочных, конструктивных устройств, элементов озеленения, различных видов оборудования и оформления, малых архитектурных форм, некапитальных нестационарных строений и сооружений, информационных щитов и указателей, применяемых как составные части благоустройства территории, общественных туалетов	площадки: детские, спортивные, для отдыха для массовых зрелищных мероприятий; инженерные сооружения коммунального обслуживания; сооружения инженерной защиты; остановочные пункты общественного транспорта; диспетчерские пункты; элементы благоустройства
Условно разрешенные виды использования			
2.1	Для индивидуального жилищного строительства	Размещение жилого дома (отдельно стоящего здания) количеством надземных этажей не более чем три, высотой не более двадцати метров, которое состоит из комнат и помещений вспомогательного	хозяйственно-бытовые постройки для удовлетворения личных нужд граждан: индивидуальный гараж, сарай, баня, бассейн, теплица, беседка; спортивная и

		использования, предназначенных для удовлетворения гражданами бытовых и иных нужд, связанных с их проживанием в таком здании, не предназначенного для раздела на самостоятельные объекты недвижимости); выращивание сельскохозяйственных культур; размещение гаражей для собственных нужд и хозяйственных построек	(или) детская площадки; инженерные сооружения коммунального обслуживания; сооружения инженерной защиты
2.2	Для ведения личного подсобного хозяйства (приусадебный земельный участок)	Размещение жилого дома, указанного в описании вида разрешенного использования с кодом 2.1; производство сельскохозяйственной продукции; размещение гаража и иных вспомогательных сооружений; содержание сельскохозяйственных животных	хозяйственно-бытовые постройки для удовлетворения личных нужд граждан: индивидуальный гараж, сарай, теплица, беседка; спортивная и (или) детская площадки; инженерные сооружения коммунального обслуживания; сооружения инженерной защиты
3.6.1	Объекты культурно-досуговой деятельности	Размещение зданий, предназначенных для размещения музеев, выставочных залов, художественных галерей, домов культуры, библиотек, кинотеатров и кинозалов, театров, филармоний, концертных залов, планетариев	плоскостные открытые стоянки (парковки) транспортных средств, площадки для отдыха; инженерные сооружения коммунального обслуживания; сооружения инженерной защиты; благоустройство и озеленение
3.7.1	Осуществление религиозных обрядов	Размещение зданий и сооружений, предназначенных для совершения религиозных обрядов и церемоний (в том числе церкви, соборы, храмы, часовни, мечети, молельные дома, синагоги)	
3.10.1	Амбулаторное ветеринарное обслуживание	Размещение объектов капитального строительства, предназначенных для оказания ветеринарных услуг без содержания животных	плоскостные открытые стоянки (парковки) транспортных средств, площадки для отдыха; инженерные сооружения коммунального обслуживания; сооружения инженерной защиты; благоустройство и озеленение
4.7	Гостиничное обслуживание	Размещение гостиниц	плоскостные открытые стоянки (парковки) транспортных средств, площадки для отдыха; инженерные сооружения коммунального обслуживания; сооружения инженерной

			защиты, площадки для размещения контейнеров ТБО; благоустройство и озеленение
4.8.1	Развлекательные мероприятия	Размещение зданий и сооружений, предназначенных для организации развлекательных мероприятий, путешествий, для размещения дискотек и танцевальных площадок, ночных клубов, аквапарков, боулинга, аттракционов и т.п., игровых автоматов (кроме игрового оборудования, используемого для проведения азартных игр), игровых площадок	плоскостные открытые стоянки (парковки) транспортных средств, площадки для отдыха; инженерные сооружения коммунального обслуживания; сооружения инженерной защиты, площадки для размещения контейнеров ТБО; благоустройство и озеленение
4.3	Рынки	Размещение объектов капитального строительства, сооружений, предназначенных для организации постоянной или временной торговли (ярмарка, рынок, базар), с учетом того, что каждое из торговых мест не располагает торговой площадью более 200 кв. м; размещение гаражей и (или) стоянок для автомобилей сотрудников и посетителей рынка	плоскостные открытые стоянки (парковки) транспортных средств, площадки для отдыха; инженерные сооружения коммунального обслуживания; сооружения инженерной защиты, площадки для размещения контейнеров ТБО; благоустройство и озеленение
5.1.2	Обеспечение занятий спортом в помещениях	Размещение спортивных клубов, спортивных залов, бассейнов, физкультурно-оздоровительных комплексов в зданиях и сооружениях	плоскостные открытые стоянки (парковки) транспортных средств, площадки для отдыха; инженерные сооружения коммунального обслуживания; сооружения инженерной защиты; благоустройство и озеленение
5.1.4	Оборудованные площадки для занятий спортом	Размещение сооружений для занятия спортом и физкультурой на открытом воздухе (теннисные корты, автодромы, мотодромы, трамплины, спортивные стрельбища)	плоскостные открытые стоянки (парковки) транспортных средств, площадки для отдыха; инженерные сооружения коммунального обслуживания; сооружения инженерной защиты; благоустройство и озеленение
6.8	Связь	Размещение объектов связи, радиовещания, телевидения, включая воздушные радиорелейные, надземные и подземные кабельные линии связи, линии радиофикации, антенные поля, усилительные	не устанавливаются

		пункты на кабельных линиях связи, инфраструктуру спутниковой связи и телерадиовещания, за исключением объектов связи, размещение которых предусмотрено содержанием видов разрешенного использования с кодами 3.1.1, 3.2.3	
11.3	Гидротехнические сооружения	Размещение гидротехнических сооружений, необходимых для эксплуатации водохранилищ (плотин, водосбросов, водозаборных, водовыпускных и других гидротехнических сооружений, судопропускных сооружений, рыбозащитных и рыбопропускных сооружений, берегозащитных сооружений)	не устанавливаются

3. Предельные (минимальные и (или) максимальные) размеры земельных участков и предельные параметры разрешенного строительства, реконструкции объектов капитального строительства:

Наименование вида разрешенного использования земельных участков и объектов капитального строительства (код)	Площадь земельного участка, га		Предельное количество этажей зданий, строений и сооружений	Максимальный процент застройки в границах земельного участка, %
	минимальная	максимальная		
Для индивидуального жилищного строительства (2.1)	0,05	0,25	3	50
Малоэтажная многоквартирная жилая застройка (2.1.1)	0,1	не устанавливается*	4	40
Для ведения личного подсобного хозяйства (приусадебный земельный участок) (2.2)	0,1	0,5	3	50
Блокированная жилая застройка (2.3)	0,02	не устанавливается*	3	60
Среднеэтажная жилая застройка (2.5)	0,1	не устанавливается*	8	40
Бытовое обслуживание (3.3)	не устанавливается*	0,5	2	50
Рынки (4.3)	не устанавливается*	0,5	2	60
Магазины (4.4)	0,06	0,5	2	60

Банковская и страховая деятельность (4.5)	0,06	0,3	2	60
Общественное питание (4.6)	0,06	0,5	1	60
Иные виды в составе данного регламента	не устанавливаются*			

*предельные размеры земельных участков и предельные параметры разрешенного строительства, реконструкции объектов капитального строительства определяются в соответствии с региональными нормативами градостроительного проектирования, местными нормативами градостроительного проектирования, национальными стандартами, сводами правил, а также действующими строительными, экологическими, санитарно-эпидемиологическими, противопожарными и иными правилами и нормативными документами, заданием на проектирование.

4. Иные расчетные показатели, применяемые при градостроительной деятельности установлены в статьях 22-23 данных Правил, в соответствии с Региональными нормативами градостроительного проектирования Республики Крым.

Статья 26. Градостроительный регламент зоны ведения садоводства и огородничества (Ж-3)

1. Цели выделения зоны:

Обеспечение правовых условий формирования, развития и обслуживания территорий для ведения садоводства и огородничества.

2. Перечень видов разрешённого использования земельных участков и объектов капитального строительства:

Код *	Наименование вида разрешенного использования земельных участков и объектов капитального строительства	Описание вида разрешенного использования	Вспомогательные виды разрешенного использования земельных участков и объектов капитального строительства
Основные виды разрешенного использования			
13.0	Земельные участки общего назначения	Земельные участки, являющиеся имуществом общего пользования и предназначенные для общего использования правообладателями земельных участков, расположенных в границах территории ведения гражданами садоводства или огородничества	плоскостные открытые стоянки (парковки) транспортных средств, площадки для отдыха; инженерные сооружения коммунального обслуживания; сооружения инженерной

		для собственных нужд, и (или) для размещения объектов капитального строительства, относящихся к имуществу общего пользования	защиты, площадки для размещения контейнеров ТБО; благоустройство и озеленение, дороги, проезды
13.1	Ведение огородничества	Осуществление отдыха и (или) выращивания гражданами для собственных нужд сельскохозяйственных культур; размещение хозяйственных построек, не являющихся объектами недвижимости, предназначенных для хранения инвентаря и урожая сельскохозяйственных культур	хозяйственно-бытовые постройки для удовлетворения личных нужд граждан: индивидуальный гараж, сарай, теплица, беседка; спортивная и (или) детская площадки; инженерные сооружения коммунального обслуживания; сооружения инженерной защиты
13.2	Ведение садоводства	Осуществление отдыха и (или) выращивания гражданами для собственных нужд сельскохозяйственных культур; размещение для собственных нужд садового дома, жилого дома, указанного в описании вида разрешенного использования с кодом 2.1, хозяйственных построек и гаражей для собственных нужд	хозяйственно-бытовые постройки для удовлетворения личных нужд граждан: индивидуальный гараж, сарай, теплица, беседка; спортивная и (или) детская площадки; инженерные сооружения коммунального обслуживания; сооружения инженерной защиты
3.1.1	Предоставление коммунальных услуг	Размещение зданий и сооружений, обеспечивающих поставку воды, тепла, электричества, газа, отвод канализационных стоков, очистку и уборку объектов недвижимости (котельных, водозаборов, очистных сооружений, насосных станций, водопроводов, линий электропередач, трансформаторных подстанций, газопроводов, линий связи, телефонных станций, канализаций, стоянок, гаражей и мастерских для обслуживания уборочной и аварийной техники, сооружений, необходимых для сбора и плавки снега)	не устанавливаются
9.3	Историко-культурная деятельность	Сохранение и изучение объектов культурного наследия народов Российской Федерации (памятников истории и культуры), в том числе: объектов археологического наследия, достопримечательных мест, мест бытования исторических промыслов, производств и ремесел, исторических поселений, недействующих военных и	элементы благоустройства территории и озеленение

		гражданских захоронений, объектов культурного наследия, хозяйственная деятельность, являющаяся историческим промыслом или ремеслом, а также хозяйственная деятельность, обеспечивающая познавательный туризм	
--	--	--	--

3. Предельные (минимальные и (или) максимальные) размеры земельных участков и предельные параметры разрешенного строительства, реконструкции объектов капитального строительства:

Наименование вида разрешенного использования земельных участков и объектов капитального строительства (код)	Площадь земельного участка, га		Предельное количество этажей зданий, строений и сооружений	Максимальный процент застройки в границах земельного участка, %
	минимальная	максимальная		
Ведение огородничества (13.1)	0,04	0,3	1	40
Ведение садоводства (13.2)	0,06	0,3	3	50
Иные виды в составе данного регламента	не устанавливаются*			

*предельные размеры земельных участков и предельные параметры разрешенного строительства, реконструкции объектов капитального строительства определяются в соответствии с региональными нормативами градостроительного проектирования, местными нормативами градостроительного проектирования, национальными стандартами, сводами правил, а также действующими строительными, экологическими, санитарно-эпидемиологическими, противопожарными и иными правилами и нормативными документами, заданием на проектирование.

4. Иные расчетные показатели, применяемые при градостроительной деятельности установлены в статьях 22-23 данных Правил, в соответствии с Региональными нормативами градостроительного проектирования Республики Крым.

Статья 27. Градостроительный регламент зоны общественного, делового и коммерческого назначения (ОД)

1. Цели выделения зоны:

Обеспечение правовых условий формирования, развития и обслуживания территорий, предназначенных для размещения преимущественно застройки объектами делового, финансового и коммунально-бытового назначения, включая объекты торговли, общественного питания и иные объекты, связанные с обеспечением жизнедеятельности граждан.

2. Перечень видов разрешённого использования земельных участков и объектов капитального строительства:

Код *	Наименование вида разрешенного использования земельных участков и объектов капитального строительства	Описание вида разрешенного использования	Вспомогательные виды разрешенного использования земельных участков и объектов капитального строительства
Основные виды разрешенного использования			
3.3	Бытовое обслуживание	Размещение объектов капитального строительства, предназначенных для оказания населению или организациям бытовых услуг (мастерские мелкого ремонта, ателье, бани, парикмахерские, прачечные, химчистки, похоронные бюро)	плоскостные открытые стоянки (парковки) транспортных средств, площадки для отдыха; инженерные сооружения коммунального обслуживания; сооружения инженерной защиты; благоустройство и озеленение
3.4.1	Амбулаторно-поликлиническое обслуживание	Размещение объектов капитального строительства, предназначенных для оказания гражданам амбулаторно-поликлинической медицинской помощи (поликлиники, фельдшерские пункты, пункты здравоохранения, центры матери и ребенка, диагностические центры, молочные кухни, станции донорства крови, клинические лаборатории)	плоскостные открытые стоянки (парковки) транспортных средств, площадки для отдыха; инженерные сооружения коммунального обслуживания; сооружения инженерной защиты; благоустройство и озеленение
3.6.1	Объекты культурно-досуговой деятельности	Размещение зданий, предназначенных для размещения музеев, выставочных залов, художественных галерей, домов культуры, библиотек, кинотеатров и кинозалов, театров, филармоний, концертных залов, планетариев	плоскостные открытые стоянки (парковки) транспортных средств, площадки для отдыха; инженерные сооружения коммунального обслуживания; сооружения инженерной защиты; благоустройство и озеленение
3.7.1	Осуществление религиозных	Размещение зданий и сооружений, предназначенных	плоскостные открытые стоянки

	обрядов	для совершения религиозных обрядов и церемоний (в том числе церкви, соборы, храмы, часовни, мечети, молельные дома, синагоги)	транспортных средств (гостевые парковки), инженерные сооружения коммунального обслуживания; сооружения инженерной защиты, воскресные и религиозные школы, дома священнослужителей, благоустройство и озеленение
3.8.1	Государственное управление	Размещение зданий, предназначенных для размещения государственных органов, государственного пенсионного фонда, органов местного самоуправления, судов, а также организаций, непосредственно обеспечивающих их деятельность или оказывающих государственные и (или) муниципальные услуги	плоскостные открытые стоянки (парковки) транспортных средств, площадки для отдыха; инженерные сооружения коммунального обслуживания; сооружения инженерной защиты, благоустройство и озеленение
4.1	Деловое управление	Размещение объектов капитального строительства с целью: размещения объектов управленческой деятельности, не связанной с государственным или муниципальным управлением и оказанием услуг, а также с целью обеспечения совершения сделок, не требующих передачи товара в момент их совершения между организациями, в том числе биржевая деятельность (за исключением банковской и страховой деятельности)	плоскостные открытые стоянки (парковки) транспортных средств, площадки для отдыха; инженерные сооружения коммунального обслуживания; сооружения инженерной защиты, площадки для размещения контейнеров ТБО; благоустройство и озеленение
4.4	Магазины	Размещение объектов капитального строительства, предназначенных для продажи товаров, торговая площадь которых составляет до 5000 кв. м	плоскостные открытые стоянки (парковки) транспортных средств, площадки для отдыха; инженерные сооружения коммунального обслуживания; сооружения инженерной защиты, площадки для размещения контейнеров ТБО; благоустройство и озеленение
4.5	Банковская и страховая деятельность	Размещение объектов капитального строительства, предназначенных для размещения организаций, оказывающих банковские и страховые услуги	плоскостные открытые стоянки (парковки) транспортных средств, площадки для отдыха; инженерные сооружения коммунального

			обслуживания; сооружения инженерной защиты, площадки для размещения контейнеров ТБО; благоустройство и озеленение
4.6	Общественное питание	Размещение объектов капитального строительства в целях устройства мест общественного питания (рестораны, кафе, столовые, закусочные, бары)	плоскостные открытые стоянки (парковки) транспортных средств, площадки для отдыха; инженерные сооружения коммунального обслуживания; сооружения инженерной защиты, площадки для размещения контейнеров ТБО; благоустройство и озеленение
4.7	Гостиничное обслуживание	Размещение гостиниц	плоскостные открытые стоянки (парковки) транспортных средств, площадки для отдыха; инженерные сооружения коммунального обслуживания; сооружения инженерной защиты, площадки для размещения контейнеров ТБО; благоустройство и озеленение
4.8.1	Развлекательные мероприятия	Размещение зданий и сооружений, предназначенных для организации развлекательных мероприятий, путешествий, для размещения дискотек и танцевальных площадок, ночных клубов, аквапарков, боулинга, аттракционов и т.п., игровых автоматов (кроме игрового оборудования, используемого для проведения азартных игр), игровых площадок	плоскостные открытые стоянки (парковки) транспортных средств, площадки для отдыха; инженерные сооружения коммунального обслуживания; сооружения инженерной защиты, площадки для размещения контейнеров ТБО; благоустройство и озеленение
4.9	Служебные гаражи	Размещение постоянных или временных гаражей, стоянок для хранения служебного автотранспорта, используемого в целях осуществления видов деятельности, предусмотренных видами разрешенного использования с кодами 3.0, 4.0, а также для стоянки и хранения транспортных средств общего пользования, в том числе в депо	автомобильные мойки, благоустройство и озеленение

3.1.1	Предоставление коммунальных услуг	Размещение зданий и сооружений, обеспечивающих поставку воды, тепла, электричества, газа, отвод канализационных стоков, очистку и уборку объектов недвижимости (котельных, водозаборов, очистных сооружений, насосных станций, водопроводов, линий электропередач, трансформаторных подстанций, газопроводов, линий связи, телефонных станций, канализаций, стоянок, гаражей и мастерских для обслуживания уборочной и аварийной техники, сооружений, необходимых для сбора и плавки снега)	плоскостные открытые стоянки (парковки) транспортных средств, площадки для отдыха; инженерные сооружения коммунального обслуживания; сооружения инженерной защиты, площадки для размещения контейнеров ТБО; благоустройство и озеленение; гараж для хранения служебного транспорта
3.1.2	Административные здания организаций, обеспечивающих предоставление коммунальных услуг	Размещение зданий, предназначенных для приема физических и юридических лиц в связи с предоставлением им коммунальных услуг	плоскостные открытые стоянки (парковки) транспортных средств, площадки для отдыха; инженерные сооружения коммунального обслуживания; сооружения инженерной защиты, площадки для размещения контейнеров ТБО; благоустройство и озеленение; гараж для хранения служебного транспорта
3.2.3	Оказание услуг связи	Размещение зданий, предназначенных для размещения пунктов оказания услуг почтовой, телеграфной, междугородней и международной телефонной связи	плоскостные открытые стоянки (парковки) транспортных средств, площадки для отдыха; инженерные сооружения коммунального обслуживания; сооружения инженерной защиты, благоустройство и озеленение
7.2.1	Размещение автомобильных дорог	Размещение автомобильных дорог за пределами населенных пунктов и технически связанных с ними сооружений, придорожных стоянок (парковок) транспортных средств в границах городских улиц и дорог, за исключением предусмотренных видами разрешенного использования с кодами 2.7.1, 4.9, 7.2.3, а также некапитальных сооружений, предназначенных для охраны транспортных средств; размещение объектов, предназначенных для размещения постов органов внутренних дел,	не устанавливаются

		ответственных за безопасность дорожного движения	
7.2.2	Обслуживание перевозок пассажиров	Размещение зданий и сооружений, предназначенных для обслуживания пассажиров, за исключением объектов капитального строительства, размещение которых предусмотрено содержанием вида разрешенного использования с кодом 7.6	Магазины; банковская и страховая деятельности; общественное питание; служебные гаражи; инженерные сооружения коммунального обслуживания; сооружения инженерной защиты, благоустройство и озеленение
8.3	Обеспечение внутреннего правопорядка	Размещение объектов капитального строительства, необходимых для подготовки и поддержания в готовности органов внутренних дел, Росгвардии и спасательных служб, в которых существует военизированная служба; размещение объектов гражданской обороны, за исключением объектов гражданской обороны, являющихся частями производственных зданий	плоскостные открытые стоянки (парковки) транспортных средств, площадки для отдыха; инженерные сооружения коммунального обслуживания; сооружения инженерной защиты; благоустройство и озеленение
9.3	Историко-культурная деятельность	Сохранение и изучение объектов культурного наследия народов Российской Федерации (памятников истории и культуры), в том числе: объектов археологического наследия, достопримечательных мест, мест бытования исторических промыслов, производств и ремесел, исторических поселений, недействующих военных и гражданских захоронений, объектов культурного наследия, хозяйственная деятельность, являющаяся историческим промыслом или ремеслом, а также хозяйственная деятельность, обеспечивающая познавательный туризм	элементы благоустройства территории и озеленение
12.0.1	Улично-дорожная сеть	Размещение объектов улично-дорожной сети: автомобильных дорог, трамвайных путей и пешеходных тротуаров в границах населенных пунктов, пешеходных переходов, бульваров, площадей, проездов, велодорожек и объектов велотранспортной и инженерной инфраструктуры; размещение придорожных стоянок (парковок) транспортных средств в границах городских улиц и	не устанавливаются

		дорог, за исключением предусмотренных видами разрешенного использования с кодами 2.7.1, 4.9, 7.2.3, а также некапитальных сооружений, предназначенных для охраны транспортных средств	
12.0.2	Благоустройство территории	Размещение декоративных, технических, планировочных, конструктивных устройств, элементов озеленения, различных видов оборудования и оформления, малых архитектурных форм, некапитальных нестационарных строений и сооружений, информационных щитов и указателей, применяемых как составные части благоустройства территории, общественных туалетов	площадки: детские, спортивные, для отдыха для массовых зрелищных мероприятий; инженерные сооружения коммунального обслуживания; сооружения инженерной защиты; остановочные пункты общественного транспорта; диспетчерские пункты; элементы благоустройства
Условно разрешенные виды использования			
3.10.1	Амбулаторное ветеринарное обслуживание	Размещение объектов капитального строительства, предназначенных для оказания ветеринарных услуг без содержания животных	плоскостные открытые стоянки (парковки) транспортных средств, площадки для отдыха; инженерные сооружения коммунального обслуживания; сооружения инженерной защиты; благоустройство и озеленение
4.9.1.3	Автомобильные мойки	Размещение автомобильных моек, а также размещение магазинов сопутствующей торговли	инженерные сооружения коммунального обслуживания; сооружения инженерной защиты; благоустройство и озеленение
4.9.1.4	Ремонт автомобилей	Размещение мастерских, предназначенных для ремонта и обслуживания автомобилей, и прочих объектов дорожного сервиса, а также размещение магазинов сопутствующей торговли	инженерные сооружения коммунального обслуживания; сооружения инженерной защиты; благоустройство и озеленение
4.10	Выставочно-ярмарочная деятельность	Размещение объектов капитального строительства, сооружений, предназначенных для осуществления выставочно-ярмарочной и конгрессной деятельности, включая деятельность, необходимую для обслуживания указанных мероприятий (застройка экспозиционной площади, организация питания	плоскостные открытые стоянки (парковки) транспортных средств, площадки для отдыха; инженерные сооружения коммунального обслуживания; сооружения инженерной защиты, площадки для размещения

		участников мероприятий)	контейнеров ТБО; благоустройство и озеленение
4.3	Рынки	Размещение объектов капитального строительства, сооружений, предназначенных для организации постоянной или временной торговли (ярмарка, рынок, базар), с учетом того, что каждое из торговых мест не располагает торговой площадью более 200 кв. м; размещение гаражей и (или) стоянок для автомобилей сотрудников и посетителей рынка	плоскостные открытые стоянки (парковки) транспортных средств, площадки для отдыха; инженерные сооружения коммунального обслуживания; сооружения инженерной защиты, площадки для размещения контейнеров ТБО; благоустройство и озеленение
5.1.2	Обеспечение занятий спортом в помещениях	Размещение спортивных клубов, спортивных залов, бассейнов, физкультурно-оздоровительных комплексов в зданиях и сооружениях	плоскостные открытые стоянки (парковки) транспортных средств, площадки для отдыха; инженерные сооружения коммунального обслуживания; сооружения инженерной защиты; благоустройство и озеленение
5.1.4	Оборудованные площадки для занятий спортом	Размещение сооружений для занятия спортом и физкультурой на открытом воздухе (теннисные корты, автодромы, мотодромы, трамплины, спортивные стрельбища)	плоскостные открытые стоянки (парковки) транспортных средств, площадки для отдыха; инженерные сооружения коммунального обслуживания; сооружения инженерной защиты; благоустройство и озеленение
6.8	Связь	Размещение объектов связи, радиовещания, телевидения, включая воздушные радиорелейные, надземные и подземные кабельные линии связи, линии радиофикации, антенные поля, усилительные пункты на кабельных линиях связи, инфраструктуру спутниковой связи и телерадиовещания, за исключением объектов связи, размещение которых предусмотрено содержанием видов разрешенного использования с кодами 3.1.1, 3.2.3	не устанавливаются

3. Предельные (минимальные и (или) максимальные) размеры земельных участков и предельные параметры разрешенного строительства, реконструкции объектов капитального строительства в границах территориальной зоны ОД не подлежат установлению.

Предельные размеры земельных участков и предельные параметры разрешенного строительства, реконструкции объектов капитального строительства определяются в соответствии с региональными нормативами градостроительного проектирования, местными нормативами градостроительного проектирования, национальными стандартами, сводами правил, а также действующими строительными, экологическими, санитарно-эпидемиологическими, противопожарными и иными правилами и нормативными документами, заданием на проектирование.

4. Иные расчетные показатели, применяемые при градостроительной деятельности установлены в статьях 22-23 данных Правил, в соответствии с Региональными нормативами градостроительного проектирования Республики Крым.

Статья 28. Градостроительный регламент зоны размещения объектов социального назначения (С)

1. Цели выделения зоны:

Обеспечение правовых условий формирования, развития и обслуживания территорий, предназначенных для размещения преимущественно объектов здравоохранения, культуры, образования и социального обслуживания населения.

2. Перечень видов разрешённого использования земельных участков и объектов капитального строительства:

Код *	Наименование вида разрешенного использования земельных участков и объектов капитального строительства	Описание вида разрешенного использования	Вспомогательные виды разрешенного использования земельных участков и объектов капитального строительства
Основные виды разрешенного использования			
3.2.1	Дома социального обслуживания	Размещение зданий, предназначенных для размещения домов престарелых, домов ребенка, детских домов, пунктов ночлега для бездомных граждан; размещение объектов капитального строительства для временного размещения вынужденных переселенцев, лиц, признанных беженцами	плоскостные открытые стоянки транспортных средств (гостевые парковки), инженерные сооружения коммунального обслуживания; сооружения инженерной защиты, благоустройство и озеленение
3.2.2	Оказание социальной помощи населению	Размещение зданий, предназначенных для служб психологической и бесплатной юридической помощи, социальных, пенсионных и иных служб (службы	плоскостные открытые стоянки транспортных средств (гостевые парковки), инженерные сооружения

		занятости населения, пункты питания малоимущих граждан), в которых осуществляется прием граждан по вопросам оказания социальной помощи и назначения социальных или пенсионных выплат, а также для размещения общественных некоммерческих организаций: некоммерческих фондов, благотворительных организаций, клубов по интересам	коммунального обслуживания; сооружения инженерной защиты, благоустройство и озеленение
3.3	Бытовое обслуживание	Размещение объектов капитального строительства, предназначенных для оказания населению или организациям бытовых услуг (мастерские мелкого ремонта, ателье, бани, парикмахерские, прачечные, химчистки, похоронные бюро)	плоскостные открытые стоянки транспортных средств (гостевые парковки), инженерные сооружения коммунального обслуживания; сооружения инженерной защиты, благоустройство и озеленение
3.4.1	Амбулаторно-поликлиническое обслуживание	Размещение объектов капитального строительства, предназначенных для оказания гражданам амбулаторно-поликлинической медицинской помощи (поликлиники, фельдшерские пункты, пункты здравоохранения, центры матери и ребенка, диагностические центры, молочные кухни, станции донорства крови, клинические лаборатории)	плоскостные открытые стоянки транспортных средств (гостевые парковки), инженерные сооружения коммунального обслуживания; сооружения инженерной защиты, благоустройство и озеленение
3.4.2	Стационарное медицинское обслуживание	Размещение объектов капитального строительства, предназначенных для оказания гражданам медицинской помощи в стационарах (больницы, родильные дома, диспансеры, научно-медицинские учреждения и прочие объекты, обеспечивающие оказание услуги по лечению в стационаре); размещение станций скорой помощи; размещение площадок санитарной авиации	плоскостные открытые стоянки транспортных средств (гостевые парковки), инженерные сооружения коммунального обслуживания; сооружения инженерной защиты; служебные гаражи; благоустройство и озеленение
3.5.1	Дошкольное, начальное и среднее общее образование	Размещение объектов капитального строительства, предназначенных для просвещения, дошкольного, начального и среднего общего образования (детские ясли, детские сады, школы, лицеи, гимназии, художественные, музыкальные школы, образовательные кружки и иные организации,	спортивные и детские площадки, инженерные сооружения коммунального обслуживания, сооружения инженерной защиты; благоустройство и озеленение

		осуществляющие деятельность по воспитанию, образованию и просвещению), в том числе зданий, спортивных сооружений, предназначенных для занятия обучающихся физической культурой и спортом	
3.5.2	Среднее и высшее профессиональное образование	Размещение объектов капитального строительства, предназначенных для профессионального образования и просвещения (профессиональные технические училища, колледжи, художественные, музыкальные училища, общества знаний, институты, университеты, организации по переподготовке и повышению квалификации специалистов и иные организации, осуществляющие деятельность по образованию и просвещению), в том числе зданий, спортивных сооружений, предназначенных для занятия обучающихся физической культурой и спортом	спортивные площадки; площадки для отдыха, служебные хозяйственные постройки; инженерные сооружения коммунального обслуживания, сооружения инженерной защиты; благоустройство и озеленение
3.6.1	Объекты культурно-досуговой деятельности	Размещение зданий, предназначенных для размещения музеев, выставочных залов, художественных галерей, домов культуры, библиотек, кинотеатров и кинозалов, театров, филармоний, концертных залов, планетариев	плоскостные открытые стоянки (парковки) транспортных средств, площадки для отдыха; инженерные сооружения коммунального обслуживания; сооружения инженерной защиты; благоустройство и озеленение
3.8.1	Государственное управление	Размещение зданий, предназначенных для размещения государственных органов, государственного пенсионного фонда, органов местного самоуправления, судов, а также организаций, непосредственно обеспечивающих их деятельность или оказывающих государственные и (или) муниципальные услуги	плоскостные открытые стоянки (парковки) транспортных средств, площадки для отдыха; инженерные сооружения коммунального обслуживания; сооружения инженерной защиты; благоустройство и озеленение
4.6	Общественное питание	Размещение объектов капитального строительства в целях устройства мест общественного питания (рестораны, кафе, столовые, закусочные, бары)	плоскостные открытые стоянки (парковки) транспортных средств, площадки для отдыха; инженерные сооружения коммунального обслуживания; сооружения инженерной

			защиты, площадки для размещения контейнеров ТБО; благоустройство и озеленение
4.9	Служебные гаражи	Размещение постоянных или временных гаражей, стоянок для хранения служебного автотранспорта, используемого в целях осуществления видов деятельности, предусмотренных видами разрешенного использования с кодами 3.0, 4.0, а также для стоянки и хранения транспортных средств общего пользования, в том числе в депо	автомобильные мойки
3.1.1	Предоставление коммунальных услуг	Размещение зданий и сооружений, обеспечивающих поставку воды, тепла, электричества, газа, отвод канализационных стоков, очистку и уборку объектов недвижимости (котельных, водозаборов, очистных сооружений, насосных станций, водопроводов, линий электропередач, трансформаторных подстанций, газопроводов, линий связи, телефонных станций, канализаций, стоянок, гаражей и мастерских для обслуживания уборочной и аварийной техники, сооружений, необходимых для сбора и плавки снега)	плоскостные открытые стоянки (парковки) транспортных средств, площадки для отдыха; инженерные сооружения коммунального обслуживания; сооружения инженерной защиты, площадки для размещения контейнеров ТБО; благоустройство и озеленение; гараж для хранения служебного транспорта
3.2.3	Оказание услуг связи	Размещение зданий, предназначенных для размещения пунктов оказания услуг почтовой, телеграфной, междугородней и международной телефонной связи	плоскостные открытые стоянки (парковки) транспортных средств, площадки для отдыха; инженерные сооружения коммунального обслуживания; сооружения инженерной защиты
5.1.2	Обеспечение занятий спортом в помещениях	Размещение спортивных клубов, спортивных залов, бассейнов, физкультурно-оздоровительных комплексов в зданиях и сооружениях	плоскостные открытые стоянки (парковки) транспортных средств, площадки для отдыха; инженерные сооружения коммунального обслуживания; сооружения инженерной защиты; благоустройство и озеленение
5.1.3	Площадки для занятий спортом	Размещение площадок для занятия спортом и физкультурой на открытом воздухе (физкультурные площадки, беговые дорожки, поля для спортивной	не устанавливаются

		игры)	
8.3	Обеспечение внутреннего правопорядка	Размещение объектов капитального строительства, необходимых для подготовки и поддержания в готовности органов внутренних дел, Росгвардии и спасательных служб, в которых существует военизированная служба; размещение объектов гражданской обороны, за исключением объектов гражданской обороны, являющихся частями производственных зданий	инженерные сооружения коммунального обслуживания, сооружения инженерной защиты; гараж для хранения служебного автотранспорта; плоскостные открытые стоянки (парковки) транспортных средств общего пользования
9.3	Историко-культурная деятельность	Сохранение и изучение объектов культурного наследия народов Российской Федерации (памятников истории и культуры), в том числе: объектов археологического наследия, достопримечательных мест, мест бытования исторических промыслов, производств и ремесел, исторических поселений, недействующих военных и гражданских захоронений, объектов культурного наследия, хозяйственная деятельность, являющаяся историческим промыслом или ремеслом, а также хозяйственная деятельность, обеспечивающая познавательный туризм	элементы благоустройства территории и озеленение
12.0.1	Улично-дорожная сеть	Размещение объектов улично-дорожной сети: автомобильных дорог, трамвайных путей и пешеходных тротуаров в границах населенных пунктов, пешеходных переходов, бульваров, площадей, проездов, велодорожек и объектов велотранспортной и инженерной инфраструктуры; размещение придорожных стоянок (парковок) транспортных средств в границах городских улиц и дорог, за исключением предусмотренных видами разрешенного использования с кодами 2.7.1, 4.9, 7.2.3, а также некапитальных сооружений, предназначенных для охраны транспортных средств	не устанавливаются
12.0.2	Благоустройство территории	Размещение декоративных, технических, планировочных, конструктивных устройств,	площадки: детские, спортивные, для отдыха для массовых зрелищных

		элементов озеленения, различных видов оборудования и оформления, малых архитектурных форм, некапитальных нестационарных строений и сооружений, информационных щитов и указателей, применяемых как составные части благоустройства территории, общественных туалетов	мероприятий; инженерные сооружения коммунального обслуживания; сооружения инженерной защиты; остановочные пункты общественного транспорта; диспетчерские пункты; элементы благоустройства
Условно разрешенные виды использования			
6.8	Связь	Размещение объектов связи, радиовещания, телевидения, включая воздушные радиорелейные, надземные и подземные кабельные линии связи, линии радиофикации, антенные поля, усилительные пункты на кабельных линиях связи, инфраструктуру спутниковой связи и телерадиовещания, за исключением объектов связи, размещение которых предусмотрено содержанием видов разрешенного использования с кодами 3.1.1, 3.2.3	не устанавливаются

3. Предельные (минимальные и (или) максимальные) размеры земельных участков и предельные параметры разрешенного строительства, реконструкции объектов капитального строительства:

Наименование вида разрешенного использования земельных участков и объектов капитального строительства (код)	Площадь земельного участка, га		Предельное количество этажей зданий, строений и сооружений	Максимальный процент застройки в границах земельного участка, %
	минимальная	максимальная		
Бытовое обслуживание (3.3)	не устанавливается*	0,5	2	50
Общественное питание (4.6)	0,06	0,5	1	60
Иные виды в составе данного регламента	не устанавливаются*			

*предельные размеры земельных участков и предельные параметры разрешенного строительства, реконструкции объектов капитального строительства определяются в соответствии с региональными нормативами градостроительного проектирования, местными

нормативами градостроительного проектирования, национальными стандартами, сводами правил, а также действующими строительными, экологическими, санитарно-эпидемиологическими, противопожарными и иными правилами и нормативными документами, заданием на проектирование.

4. Иные расчетные показатели, применяемые при градостроительной деятельности установлены в статьях 22-23 данных Правил, в соответствии с Региональными нормативами градостроительного проектирования Республики Крым.

Статья 29. Градостроительный регламент зоны размещения объектов предпринимательской деятельности (ПД)

1. Цели выделения зоны:

Обеспечение правовых условий формирования, развития и обслуживания территорий, предназначенных для размещения преимущественно объектов предпринимательской деятельности главной целью которых является извлечение прибыли и сопутствующих объектов обслуживания.

2. Перечень видов разрешённого использования земельных участков и объектов капитального строительства:

Код *	Наименование вида разрешенного использования земельных участков и объектов капитального строительства	Описание вида разрешенного использования	Вспомогательные виды разрешенного использования земельных участков и объектов капитального строительства
Основные виды разрешенного использования			
4.1	Деловое управление	Размещение объектов капитального строительства с целью: размещения объектов управленческой деятельности, не связанной с государственным или муниципальным управлением и оказанием услуг, а также с целью обеспечения совершения сделок, не требующих передачи товара в момент их совершения между организациями, в том числе биржевая деятельность (за исключением банковской и страховой деятельности)	плоскостные открытые стоянки (парковки) транспортных средств, площадки для отдыха; инженерные сооружения коммунального обслуживания; сооружения инженерной защиты; благоустройство и озеленение
6.3	Легкая промышленность	Размещение объектов капитального строительства, предназначенных для текстильной, фарфоро-фаянсовой, электронной промышленности	административные здания; магазины; общественное питание; служебные гаражи; склады и (или) складские

			площадки; инженерные сооружения коммунального обслуживания; сооружения инженерной защиты; благоустройство и озеленение
6.4	Пищевая промышленность	Размещение объектов пищевой промышленности, по переработке сельскохозяйственной продукции способом, приводящим к их переработке в иную продукцию (консервирование, копчение, хлебопечение), в том числе для производства напитков, алкогольных напитков и табачных изделий	административные здания; магазины; общественное питание; служебные гаражи; склады и (или) складские площадки; инженерные сооружения коммунального обслуживания; сооружения инженерной защиты; благоустройство и озеленение
3.2.4	Общежития	Размещение зданий, предназначенных для размещения общежитий, предназначенных для проживания граждан на время их работы, службы или обучения, за исключением зданий, размещение которых предусмотрено содержанием вида разрешенного использования с кодом 4.7	спортивные и (или) детские площадки, площадки для отдыха, инженерные сооружения коммунального обслуживания; сооружения инженерной защиты, благоустройство и озеленение
3.3	Бытовое обслуживание	Размещение объектов капитального строительства, предназначенных для оказания населению или организациям бытовых услуг (мастерские мелкого ремонта, ателье, бани, парикмахерские, прачечные, химчистки, похоронные бюро)	плоскостные открытые стоянки (парковки) транспортных средств, площадки для отдыха; инженерные сооружения коммунального обслуживания; сооружения инженерной защиты; благоустройство и озеленение
3.4.1	Амбулаторно-поликлиническое обслуживание	Размещение объектов капитального строительства, предназначенных для оказания гражданам амбулаторно-поликлинической медицинской помощи (поликлиники, фельдшерские пункты, пункты здравоохранения, центры матери и ребенка, диагностические центры, молочные кухни, станции донорства крови, клинические лаборатории)	плоскостные открытые стоянки (парковки) транспортных средств, площадки для отдыха; инженерные сооружения коммунального обслуживания; сооружения инженерной защиты; благоустройство и озеленение
3.9.1	Обеспечение деятельности в области гидрометеорологии и смежных с ней областях	Размещение объектов капитального строительства, предназначенных для наблюдений за физическими и химическими процессами, происходящими в окружающей среде, определения ее гидрометеорологических, агрометеорологических и	не устанавливаются

		гелиогеофизических характеристик, уровня загрязнения атмосферного воздуха, почв, водных объектов, в том числе по гидробиологическим показателям, и околоземного - космического пространства, зданий и сооружений, используемых в области гидрометеорологии и смежных с ней областях (доплеровские метеорологические радиолокаторы, гидрологические посты и другие)	
3.9.2	Проведение научных исследований	Размещение зданий и сооружений, предназначенных для проведения научных изысканий, исследований и разработок (научно-исследовательские и проектные институты, научные центры, инновационные центры, государственные академии наук, опытно-конструкторские центры, в том числе отраслевые)	плоскостные открытые стоянки (парковки) транспортных средств, площадки для отдыха; инженерные сооружения коммунального обслуживания; сооружения инженерной защиты; благоустройство и озеленение
3.9.3	Проведение научных испытаний	Размещение зданий и сооружений для проведения изысканий, испытаний опытных промышленных образцов, для размещения организаций, осуществляющих научные изыскания, исследования и разработки, научные и селекционные работы, ведение сельского и лесного хозяйства для получения ценных с научной точки зрения образцов растительного и животного мира	не устанавливаются
4.4	Магазины	Размещение объектов капитального строительства, предназначенных для продажи товаров, торговая площадь которых составляет до 5000 кв. м	плоскостные открытые стоянки (парковки) транспортных средств, площадки для отдыха; инженерные сооружения коммунального обслуживания; сооружения инженерной защиты, площадки для размещения контейнеров ТБО; благоустройство и озеленение
4.5	Банковская и страховая деятельность	Размещение объектов капитального строительства, предназначенных для размещения организаций, оказывающих банковские и страховые услуги	плоскостные открытые стоянки (парковки) транспортных средств, площадки для отдыха; инженерные сооружения коммунального обслуживания; сооружения инженерной

			защиты, площадки для размещения контейнеров ТБО; благоустройство и озеленение
4.6	Общественное питание	Размещение объектов капитального строительства в целях устройства мест общественного питания (рестораны, кафе, столовые, закусочные, бары)	плоскостные открытые стоянки (парковки) транспортных средств, площадки для отдыха; инженерные сооружения коммунального обслуживания; сооружения инженерной защиты, площадки для размещения контейнеров ТБО; благоустройство и озеленение
4.9	Служебные гаражи	Размещение постоянных или временных гаражей, стоянок для хранения служебного автотранспорта, используемого в целях осуществления видов деятельности, предусмотренных видами разрешенного использования с кодами 3.0, 4.0, а также для стоянки и хранения транспортных средств общего пользования, в том числе в депо	автомобильные мойки; благоустройство и озеленение
4.9.1.1	Заправка транспортных средств	Размещение автозаправочных станций; размещение магазинов сопутствующей торговли, зданий для организации общественного питания в качестве объектов дорожного сервиса	плоскостные открытые стоянки (парковки) транспортных средств, площадки для отдыха; инженерные сооружения коммунального обслуживания; сооружения инженерной защиты, площадки для размещения контейнеров ТБО; благоустройство и озеленение
4.9.1.2	Обеспечение дорожного отдыха	Размещение зданий для предоставления гостиничных услуг в качестве дорожного сервиса (мотелей), а также размещение магазинов сопутствующей торговли, зданий для организации общественного питания в качестве объектов дорожного сервиса	плоскостные открытые стоянки (парковки) транспортных средств, площадки для отдыха; инженерные сооружения коммунального обслуживания; сооружения инженерной защиты, площадки для размещения контейнеров ТБО; благоустройство и озеленение
4.9.1.	Автомобильные мойки	Размещение автомобильных моек, а также	плоскостные открытые стоянки

3		размещение магазинов сопутствующей торговли	(парковки) транспортных средств, площадки для отдыха; инженерные сооружения коммунального обслуживания; сооружения инженерной защиты, площадки для размещения контейнеров ТБО; благоустройство и озеленение
4.9.1.4	Ремонт автомобилей	Размещение мастерских, предназначенных для ремонта и обслуживания автомобилей, и прочих объектов дорожного сервиса, а также размещение магазинов сопутствующей торговли	плоскостные открытые стоянки (парковки) транспортных средств, площадки для отдыха; инженерные сооружения коммунального обслуживания; сооружения инженерной защиты, площадки для размещения контейнеров ТБО; благоустройство и озеленение
3.1.1	Предоставление коммунальных услуг	Размещение зданий и сооружений, обеспечивающих поставку воды, тепла, электричества, газа, отвод канализационных стоков, очистку и уборку объектов недвижимости (котельных, водозаборов, очистных сооружений, насосных станций, водопроводов, линий электропередач, трансформаторных подстанций, газопроводов, линий связи, телефонных станций, канализаций, стоянок, гаражей и мастерских для обслуживания уборочной и аварийной техники, сооружений, необходимых для сбора и плавки снега)	плоскостные открытые стоянки (парковки) транспортных средств, площадки для отдыха; инженерные сооружения коммунального обслуживания; сооружения инженерной защиты, площадки для размещения контейнеров ТБО; благоустройство и озеленение; гараж для хранения служебного транспорта
3.1.2	Административные здания организаций, обеспечивающих предоставление коммунальных услуг	Размещение зданий, предназначенных для приема физических и юридических лиц в связи с предоставлением им коммунальных услуг	плоскостные открытые стоянки (парковки) транспортных средств, площадки для отдыха; инженерные сооружения коммунального обслуживания; сооружения инженерной защиты, площадки для размещения контейнеров ТБО; благоустройство и озеленение; гараж для хранения служебного транспорта
3.2.3	Оказание услуг связи	Размещение зданий, предназначенных для	плоскостные открытые стоянки

		размещения пунктов оказания услуг почтовой, телеграфной, междугородней и международной телефонной связи	(парковки) транспортных средств, площадки для отдыха; инженерные сооружения коммунального обслуживания; сооружения инженерной защиты
5.1.2	Обеспечение занятий спортом в помещениях	Размещение спортивных клубов, спортивных залов, бассейнов, физкультурно-оздоровительных комплексов в зданиях и сооружениях	плоскостные открытые стоянки (парковки) транспортных средств, площадки для отдыха; инженерные сооружения коммунального обслуживания; сооружения инженерной защиты,
6.8	Связь	Размещение объектов связи, радиовещания, телевидения, включая воздушные радиорелейные, надземные и подземные кабельные линии связи, линии радиофикации, антенные поля, усилительные пункты на кабельных линиях связи, инфраструктуру спутниковой связи и телерадиовещания, за исключением объектов связи, размещение которых предусмотрено содержанием видов разрешенного использования с кодами 3.1.1, 3.2.3	не устанавливаются
8.3	Обеспечение внутреннего правопорядка	Размещение объектов капитального строительства, необходимых для подготовки и поддержания в готовности органов внутренних дел, Росгвардии и спасательных служб, в которых существует военизированная служба; размещение объектов гражданской обороны, за исключением объектов гражданской обороны, являющихся частями производственных зданий	плоскостные открытые стоянки (парковки) транспортных средств, площадки для отдыха; инженерные сооружения коммунального обслуживания; сооружения инженерной защиты; благоустройство и озеленение
9.3	Историко-культурная деятельность	Сохранение и изучение объектов культурного наследия народов Российской Федерации (памятников истории и культуры), в том числе: объектов археологического наследия, достопримечательных мест, мест бытования исторических промыслов, производств и ремесел, исторических поселений, недействующих военных и	элементы благоустройства территории и озеленение

		гражданских захоронений, объектов культурного наследия, хозяйственная деятельность, являющаяся историческим промыслом или ремеслом, а также хозяйственная деятельность, обеспечивающая познавательный туризм	
12.0.1	Улично-дорожная сеть	Размещение объектов улично-дорожной сети: автомобильных дорог, трамвайных путей и пешеходных тротуаров в границах населенных пунктов, пешеходных переходов, бульваров, площадей, проездов, велодорожек и объектов велотранспортной и инженерной инфраструктуры; размещение придорожных стоянок (парковок) транспортных средств в границах городских улиц и дорог, за исключением предусмотренных видами разрешенного использования с кодами 2.7.1, 4.9, 7.2.3, а также некапитальных сооружений, предназначенных для охраны транспортных средств	не устанавливаются
12.0.2	Благоустройство территории	Размещение декоративных, технических, планировочных, конструктивных устройств, элементов озеленения, различных видов оборудования и оформления, малых архитектурных форм, некапитальных нестационарных строений и сооружений, информационных щитов и указателей, применяемых как составные части благоустройства территории, общественных туалетов	не устанавливаются
Условно разрешенные виды использования			
6.3.1	Фармацевтическая промышленность	Размещение объектов капитального строительства, предназначенных для фармацевтического производства, в том числе объектов, в отношении которых предусматривается установление охранных или санитарно-защитных зон	административные здания; магазины; общественное питание; служебные гаражи; склады и (или) складские площадки; инженерные сооружения коммунального обслуживания; сооружения инженерной защиты; благоустройство и озеленение

6.6	Строительная промышленность	Размещение объектов капитального строительства, предназначенных для производства: строительных материалов (кирпичей, пиломатериалов, цемента, крепежных материалов), бытового и строительного газового и сантехнического оборудования, лифтов и подъемников, столярной продукции, сборных домов или их частей и тому подобной продукции	административные здания, магазины; общественное питание; служебные гаражи; склады и (или) складские площадки; инженерные сооружения коммунального обслуживания; сооружения инженерной защиты; благоустройство и озеленение
6.9.1	Складские площадки	Временное хранение, распределение и перевалка грузов (за исключением хранения стратегических запасов) на открытом воздухе	не устанавливаются
6.12	Научно-производственная деятельность	Размещение технологических, промышленных, агропромышленных парков, бизнес-инкубаторов	административные здания, банковская и страховая деятельности; общественное питание, служебные гаражи, склады и (или) складские площадки; инженерные сооружения коммунального обслуживания; сооружения инженерной защиты; благоустройство и озеленение

3. Предельные (минимальные и (или) максимальные) размеры земельных участков и предельные параметры разрешенного строительства, реконструкции объектов капитального строительства в границах территориальной зоны ПД не подлежат установлению. Предельные размеры земельных участков и предельные параметры разрешенного строительства, реконструкции объектов капитального строительства определяются в соответствии с региональными нормативами градостроительного проектирования, местными нормативами градостроительного проектирования, национальными стандартами, сводами правил, а также действующими строительными, экологическими, санитарно-эпидемиологическими, противопожарными и иными правилами и нормативными документами, заданием на проектирование.

4. Иные расчетные показатели, применяемые при градостроительной деятельности установлены в статьях 22-23 данных Правил, в соответствии с Региональными нормативами градостроительного проектирования Республики Крым.

Статья 30. Градостроительный регламент зоны инженерно-транспортного назначения (ИТ)

1. Цели выделения зоны:

Обеспечение правовых условий формирования, развития и обслуживания территорий для размещения объектов преимущественно инженерного и транспортного назначения.

2. Перечень видов разрешённого использования земельных участков и объектов капитального строительства:

Код *	Наименование вида разрешенного использования земельных участков и объектов капитального строительства	Описание вида разрешенного использования	Вспомогательные виды разрешенного использования земельных участков и объектов капитального строительства
Основные виды разрешенного использования			
3.1	Коммунальное обслуживание	Размещение зданий и сооружений в целях обеспечения физических и юридических лиц коммунальными услугами. Содержание данного вида разрешенного использования включает в себя содержание видов разрешенного использования с кодами 3.1.1 - 3.1.2	не устанавливаются
3.1.1	Предоставление коммунальных услуг	Размещение зданий и сооружений, обеспечивающих поставку воды, тепла, электричества, газа, отвод канализационных стоков, очистку и уборку объектов недвижимости (котельных, водозаборов, очистных сооружений, насосных станций, водопроводов, линий электропередач, трансформаторных подстанций, газопроводов, линий связи, телефонных станций, канализаций, стоянок, гаражей и мастерских для обслуживания уборочной и аварийной техники, сооружений, необходимых для сбора и плавки снега)	плоскостные открытые стоянки (парковки) транспортных средств, площадки для отдыха; инженерные сооружения коммунального обслуживания; сооружения инженерной защиты, площадки для размещения контейнеров ТБО; благоустройство и озеленение; гараж для хранения служебного транспорта
3.1.2	Административные здания организаций, обеспечивающих предоставление коммунальных услуг	Размещение зданий, предназначенных для приема физических и юридических лиц в связи с предоставлением им коммунальных услуг	плоскостные открытые стоянки (парковки) транспортных средств, площадки для отдыха; инженерные сооружения коммунального обслуживания; сооружения инженерной

			защиты, площадки для размещения контейнеров ТБО; благоустройство и озеленение; гараж для хранения служебного транспорта
3.9.1	Обеспечение деятельности в области гидрометеорологии и смежных с ней областях	Размещение объектов капитального строительства, предназначенных для наблюдений за физическими и химическими процессами, происходящими в окружающей среде, определения ее гидрометеорологических, агрометеорологических и гелиогеофизических характеристик, уровня загрязнения атмосферного воздуха, почв, водных объектов, в том числе по гидробиологическим показателям, и околоземного - космического пространства, зданий и сооружений, используемых в области гидрометеорологии и смежных с ней областях (доплеровские метеорологические радиолокаторы, гидрологические посты и другие)	не устанавливаются
4.5	Банковская и страховая деятельность	Размещение объектов капитального строительства, предназначенных для размещения организаций, оказывающих банковские и страховые услуги	плоскостные открытые стоянки (парковки) транспортных средств, площадки для отдыха; инженерные сооружения коммунального обслуживания; сооружения инженерной защиты, площадки для размещения контейнеров ТБО; благоустройство и озеленение
4.9	Служебные гаражи	Размещение постоянных или временных гаражей, стоянок для хранения служебного автотранспорта, используемого в целях осуществления видов деятельности, предусмотренных видами разрешенного использования с кодами 3.0, 4.0, а также для стоянки и хранения транспортных средств общего пользования, в том числе в депо	автомобильные мойки, благоустройство и озеленение
4.9.1.1	Заправка транспортных средств	Размещение автозаправочных станций; размещение магазинов сопутствующей торговли, зданий для организации общественного питания в качестве	плоскостные открытые стоянки (парковки) транспортных средств, площадки для отдыха; инженерные

		объектов дорожного сервиса	сооружения коммунального обслуживания; сооружения инженерной защиты, площадки для размещения контейнеров ТБО; благоустройство и озеленение
4.9.1.2	Обеспечение дорожного отдыха	Размещение зданий для предоставления гостиничных услуг в качестве дорожного сервиса (мотелей), а также размещение магазинов сопутствующей торговли, зданий для организации общественного питания в качестве объектов дорожного сервиса	плоскостные открытые стоянки (парковки) транспортных средств, площадки для отдыха; инженерные сооружения коммунального обслуживания; сооружения инженерной защиты, площадки для размещения контейнеров ТБО; благоустройство и озеленение
4.9.1.3	Автомобильные мойки	Размещение автомобильных моек, а также размещение магазинов сопутствующей торговли	плоскостные открытые стоянки (парковки) транспортных средств, площадки для отдыха; инженерные сооружения коммунального обслуживания; сооружения инженерной защиты, площадки для размещения контейнеров ТБО; благоустройство и озеленение
4.9.1.4	Ремонт автомобилей	Размещение мастерских, предназначенных для ремонта и обслуживания автомобилей, и прочих объектов дорожного сервиса, а также размещение магазинов сопутствующей торговли	плоскостные открытые стоянки (парковки) транспортных средств, площадки для отдыха; инженерные сооружения коммунального обслуживания; сооружения инженерной защиты, площадки для размещения контейнеров ТБО; благоустройство и озеленение
6.1	Недропользование	Осуществление геологических изысканий; добыча полезных ископаемых открытым (карьеры, отвалы) и закрытым (шахты, скважины) способами; размещение объектов капитального строительства, в том числе подземных, в целях добычи полезных ископаемых;	не устанавливаются

		размещение объектов капитального строительства, необходимых для подготовки сырья к транспортировке и (или) промышленной переработке; размещение объектов капитального строительства, предназначенных для проживания в них сотрудников, осуществляющих обслуживание зданий и сооружений, необходимых для целей недропользования, если добыча полезных ископаемых происходит на межселенной территории	
6.8	Связь	Размещение объектов связи, радиовещания, телевидения, включая воздушные радиорелейные, надземные и подземные кабельные линии связи, линии радиофикации, антенные поля, усилительные пункты на кабельных линиях связи, инфраструктуру спутниковой связи и телерадиовещания, за исключением объектов связи, размещение которых предусмотрено содержанием видов разрешенного использования с кодами 3.1.1, 3.2.3	не устанавливаются
6.9.1	Складские площадки	Временное хранение, распределение и перевалка грузов (за исключением хранения стратегических запасов) на открытом воздухе	не устанавливаются
7.2	Автомобильный транспорт	Размещение зданий и сооружений автомобильного транспорта. Содержание данного вида разрешенного использования включает в себя содержание видов разрешенного использования с кодами 7.2.1 - 7.2.3	не устанавливаются
7.2.1	Размещение автомобильных дорог	Размещение автомобильных дорог за пределами населенных пунктов и технически связанных с ними сооружений, придорожных стоянок (парковок) транспортных средств в границах городских улиц и дорог, за исключением предусмотренных видами разрешенного использования с кодами 2.7.1, 4.9, 7.2.3, а также некапитальных сооружений, предназначенных для охраны транспортных средств; размещение объектов, предназначенных для размещения постов органов внутренних дел,	не устанавливаются

		ответственных за безопасность дорожного движения	
7.2.2	Обслуживание перевозок пассажиров	Размещение зданий и сооружений, предназначенных для обслуживания пассажиров, за исключением объектов капитального строительства, размещение которых предусмотрено содержанием вида разрешенного использования с кодом 7.6	Магазины; банковская и страховая деятельности; общественное питание; служебные гаражи; инженерные сооружения коммунального обслуживания; сооружения инженерной защиты, благоустройство и озеленение
7.2.3	Стоянки транспорта общего пользования	Размещение стоянок транспортных средств, осуществляющих перевозки людей по установленному маршруту	остановочные павильоны, благоустройство и озеленение
8.3	Обеспечение внутреннего правопорядка	Размещение объектов капитального строительства, необходимых для подготовки и поддержания в готовности органов внутренних дел, Росгвардии и спасательных служб, в которых существует военизированная служба; размещение объектов гражданской обороны, за исключением объектов гражданской обороны, являющихся частями производственных зданий	плоскостные открытые стоянки (парковки) транспортных средств, площадки для отдыха; инженерные сооружения коммунального обслуживания; сооружения инженерной защиты; благоустройство и озеленение
11.3	Гидротехнические сооружения	Размещение гидротехнических сооружений, необходимых для эксплуатации водохранилищ (плотин, водосбросов, водозаборных, водовыпускных и других гидротехнических сооружений, судопропускных сооружений, рыбозащитных и рыбопропускных сооружений, берегозащитных сооружений)	не устанавливаются
12.0.1	Улично-дорожная сеть	Размещение объектов улично-дорожной сети: автомобильных дорог, трамвайных путей и пешеходных тротуаров в границах населенных пунктов, пешеходных переходов, бульваров, площадей, проездов, велодорожек и объектов велотранспортной и инженерной инфраструктуры; размещение придорожных стоянок (парковок) транспортных средств в границах городских улиц и дорог, за исключением предусмотренных видами разрешенного использования с кодами 2.7.1, 4.9,	не устанавливаются

		7.2.3, а также некапитальных сооружений, предназначенных для охраны транспортных средств	
12.0.2	Благоустройство территории	Размещение декоративных, технических, планировочных, конструктивных устройств, элементов озеленения, различных видов оборудования и оформления, малых архитектурных форм, некапитальных нестационарных строений и сооружений, информационных щитов и указателей, применяемых как составные части благоустройства территории, общественных туалетов	не устанавливаются
Условно разрешенные виды использования			
7.4	Воздушный транспорт	Размещение аэродромов, вертолетных площадок (вертодромов), обустройство мест для приводнения и причаливания гидросамолетов, размещение радиотехнического обеспечения полетов и прочих объектов, необходимых для взлета и приземления (приводнения) воздушных судов, размещение аэропортов (аэровокзалов) и иных объектов, необходимых для посадки и высадки пассажиров и их сопутствующего обслуживания и обеспечения их безопасности, а также размещение объектов, необходимых для погрузки, разгрузки и хранения грузов, перемещаемых воздушным путем; размещение объектов, предназначенных для технического обслуживания и ремонта воздушных судов	не устанавливаются
7.5	Трубопроводный транспорт	Размещение нефтепроводов, водопроводов, газопроводов и иных трубопроводов, а также иных зданий и сооружений, необходимых для эксплуатации названных трубопроводов	не устанавливаются

3. Предельные (минимальные и (или) максимальные) размеры земельных участков и предельные параметры разрешенного строительства, реконструкции объектов капитального строительства в границах территориальной зоны ИТ не подлежат установлению. Предельные размеры земельных участков и предельные параметры разрешенного строительства, реконструкции объектов капитального строительства определяются в соответствии с региональными нормативами градостроительного проектирования, местными нормативами градостроительного проектирования, национальными стандартами, сводами правил, а также действующими строительными, экологическими, санитарно-эпидемиологическими, противопожарными и иными правилами и нормативными документами, заданием на проектирование.

4. Иные расчетные показатели, применяемые при градостроительной деятельности установлены в статьях 22-23 данных Правил, в соответствии с Региональными нормативами градостроительного проектирования Республики Крым.

Статья 31. Градостроительный регламент зоны парков, скверов (Р-1)

1. Цели выделения зоны:

Обеспечение правовых условий формирования, развития и обслуживания территорий, предназначенных для размещения озеленения общего пользования (скверы, парки), прудов, озер, водохранилищ, преимущественно без возведения объектов капитального строительства.

2. Перечень видов разрешённого использования земельных участков и объектов капитального строительства:

Код *	Наименование вида разрешенного использования земельных участков и объектов капитального строительства	Описание вида разрешенного использования	Вспомогательные виды разрешенного использования земельных участков и объектов капитального строительства
Основные виды разрешенного использования			
3.6.2	Парки культуры и отдыха	Размещение парков культуры и отдыха	магазины продовольственные и сувенирной продукции; общественное питание; аттракционы; спортивные и (или) детские площадки; инженерные сооружения коммунального обслуживания; сооружения инженерной защиты; благоустройство и озеленение
5.1.3	Площадки для занятий спортом	Размещение площадок для занятия спортом и	не устанавливаются

		физкультурой на открытом воздухе (физкультурные площадки, беговые дорожки, поля для спортивной игры)	
9.3	Историко-культурная деятельность	Сохранение и изучение объектов культурного наследия народов Российской Федерации (памятников истории и культуры), в том числе: объектов археологического наследия, достопримечательных мест, мест бытования исторических промыслов, производств и ремесел, исторических поселений, недействующих военных и гражданских захоронений, объектов культурного наследия, хозяйственная деятельность, являющаяся историческим промыслом или ремеслом, а также хозяйственная деятельность, обеспечивающая познавательный туризм	не устанавливаются
11.0	Водные объекты	Ледники, снежники, ручьи, реки, озера, болота, территориальные моря и другие поверхностные водные объекты	не устанавливаются
11.1	Общее пользование водными объектами	Использование земельных участков, примыкающих к водным объектам способами, необходимыми для осуществления общего водопользования (водопользования, осуществляемого гражданами для личных нужд, а также забор (изъятие) водных ресурсов для целей питьевого и хозяйственно-бытового водоснабжения, купание, использование маломерных судов, водных мотоциклов и других технических средств, предназначенных для отдыха на водных объектах, водопой, если соответствующие запреты не установлены законодательством)	не устанавливаются
12.0.1	Улично-дорожная сеть	Размещение объектов улично-дорожной сети: автомобильных дорог, трамвайных путей и пешеходных тротуаров в границах населенных пунктов, пешеходных переходов, бульваров, площадей, проездов, велодорожек и объектов велотранспортной и инженерной инфраструктуры;	не устанавливаются

		размещение придорожных стоянок (парковок) транспортных средств в границах городских улиц и дорог, за исключением предусмотренных видами разрешенного использования с кодами 2.7.1, 4.9, 7.2.3, а также некапитальных сооружений, предназначенных для охраны транспортных средств	
12.0.2	Благоустройство территории	Размещение декоративных, технических, планировочных, конструктивных устройств, элементов озеленения, различных видов оборудования и оформления, малых архитектурных форм, некапитальных нестационарных строений и сооружений, информационных щитов и указателей, применяемых как составные части благоустройства территории, общественных туалетов	не устанавливаются
Условно разрешенные виды использования			
3.1.1	Предоставление коммунальных услуг	Размещение зданий и сооружений, обеспечивающих поставку воды, тепла, электричества, газа, отвод канализационных стоков, очистку и уборку объектов недвижимости (котельных, водозаборов, очистных сооружений, насосных станций, водопроводов, линий электропередач, трансформаторных подстанций, газопроводов, линий связи, телефонных станций, канализаций, стоянок, гаражей и мастерских для обслуживания уборочной и аварийной техники, сооружений, необходимых для сбора и плавки снега)	не устанавливаются
5.4	Причалы для маломерных судов	Размещение сооружений, предназначенных для причаливания, хранения и обслуживания яхт, катеров, лодок и других маломерных судов	не устанавливаются
6.8	Связь	Размещение объектов связи, радиовещания, телевидения, включая воздушные радиорелейные, надземные и подземные кабельные линии связи, линии радиофикации, антенные поля, усилительные пункты на кабельных линиях связи, инфраструктуру	не устанавливаются

		спутниковой связи и телерадиовещания, за исключением объектов связи, размещение которых предусмотрено содержанием видов разрешенного использования с кодами 3.1.1, 3.2.3	
8.3	Обеспечение внутреннего правопорядка	Размещение объектов капитального строительства, необходимых для подготовки и поддержания в готовности органов внутренних дел, Росгвардии и спасательных служб, в которых существует военизированная служба; размещение объектов гражданской обороны, за исключением объектов гражданской обороны, являющихся частями производственных зданий	не устанавливаются
11.3	Гидротехнические сооружения	Размещение гидротехнических сооружений, необходимых для эксплуатации водохранилищ (плотин, водосбросов, водозаборных, водовыпускных и других гидротехнических сооружений, судопропускных сооружений, рыбозащитных и рыбопропускных сооружений, берегозащитных сооружений)	не устанавливаются

3. Предельные (минимальные и (или) максимальные) размеры земельных участков и предельные параметры разрешенного строительства, реконструкции объектов капитального строительства в границах территориальной зоны Р-1 не подлежат установлению. Предельные размеры земельных участков и предельные параметры разрешенного строительства, реконструкции объектов капитального строительства определяются в соответствии с региональными нормативами градостроительного проектирования, местными нормативами градостроительного проектирования, национальными стандартами, сводами правил, а также действующими строительными, экологическими, санитарно-эпидемиологическими, противопожарными и иными правилами и нормативными документами, заданием на проектирование.

4. Иные расчетные показатели, применяемые при градостроительной деятельности установлены в статьях 22-23 данных Правил, в соответствии с Региональными нормативами градостроительного проектирования Республики Крым.

Статья 32. Градостроительный регламент зоны рекреационного назначения (Р-2)

1. Цели выделения зоны:

Обеспечение правовых условий формирования, развития и обслуживания территорий, предназначенных для размещения озеленения общего пользования (скверы, парки), прудов, озер, водохранилищ, с возможностью размещения объектов, используемых для отдыха граждан и туризма, занятия физкультурой и спортом.

2. Перечень видов разрешённого использования земельных участков и объектов капитального строительства:

Код *	Наименование вида разрешенного использования земельных участков и объектов капитального строительства	Описание вида разрешенного использования	Вспомогательные виды разрешенного использования земельных участков и объектов капитального строительства
Основные виды разрешенного использования			
3.6.1	Объекты культурно-досуговой деятельности	Размещение зданий, предназначенных для размещения музеев, выставочных залов, художественных галерей, домов культуры, библиотек, кинотеатров и кинозалов, театров, филармоний, концертных залов, планетариев	не устанавливаются
3.6.2	Парки культуры и отдыха	Размещение парков культуры и отдыха	магазины продовольственные и сувенирной продукции; общественное питание; аттракционы; спортивные и (или) детские площадки; инженерные сооружения коммунального обслуживания; сооружения инженерной защиты; благоустройство и озеленение
4.6	Общественное питание	Размещение объектов капитального строительства в целях устройства мест общественного питания (рестораны, кафе, столовые, закусочные, бары)	плоскостные открытые стоянки (парковки) транспортных средств, площадки для отдыха; инженерные сооружения коммунального обслуживания; сооружения инженерной защиты, площадки для размещения контейнеров ТБО; благоустройство и озеленение

4.8.1	Развлекательные мероприятия	Размещение зданий и сооружений, предназначенных для организации развлекательных мероприятий, путешествий, для размещения дискотек и танцевальных площадок, ночных клубов, аквапарков, боулинга, аттракционов и т.п., игровых автоматов (кроме игрового оборудования, используемого для проведения азартных игр), игровых площадок	плоскостные открытые стоянки (парковки) транспортных средств, площадки для отдыха; инженерные сооружения коммунального обслуживания; сооружения инженерной защиты, площадки для размещения контейнеров ТБО; благоустройство и озеленение
5.0	Отдых (рекреация)	Обустройство мест для занятия спортом, физической культурой, пешими или верховыми прогулками, отдыха и туризма, наблюдения за природой, пикников, охоты, рыбалки и иной деятельности; создание и уход за городскими лесами, скверами, прудами, озерами, водохранилищами, пляжами, а также обустройство мест отдыха в них. Содержание данного вида разрешенного использования включает в себя содержание видов разрешенного использования с кодами 5.1 - 5.5	не устанавливаются
5.1.2	Обеспечение занятий спортом в помещениях	Размещение спортивных клубов, спортивных залов, бассейнов, физкультурно-оздоровительных комплексов в зданиях и сооружениях	плоскостные открытые стоянки (парковки) транспортных средств, площадки для отдыха; инженерные сооружения коммунального обслуживания; сооружения инженерной защиты, площадки для размещения контейнеров ТБО; благоустройство и озеленение
5.1.3	Площадки для занятий спортом	Размещение площадок для занятия спортом и физкультурой на открытом воздухе (физкультурные площадки, беговые дорожки, поля для спортивной игры)	не устанавливаются
5.1.4	Оборудованные площадки для занятий спортом	Размещение сооружений для занятия спортом и физкультурой на открытом воздухе (теннисные корты, автодромы, мотодромы, трамплины, спортивные стрельбища)	не устанавливаются
5.1.5	Водный спорт	Размещение спортивных сооружений для занятия	не устанавливаются

		водными видами спорта (причалы и сооружения, необходимые для организации водных видов спорта и хранения соответствующего инвентаря)	
5.1.7	Спортивные базы	Размещение спортивных баз и лагерей, в которых осуществляется спортивная подготовка длительно проживающих в них лиц	не устанавливаются
5.2	Природно-познавательный туризм	Размещение баз и палаточных лагерей для проведения походов и экскурсий по ознакомлению с природой, пеших и конных прогулок, устройство троп и дорожек, размещение щитов с познавательными сведениями об окружающей природной среде; осуществление необходимых природоохранных и природовосстановительных мероприятий	не устанавливаются
5.2.1	Туристическое обслуживание	Размещение пансионатов, гостиниц, кемпингов, домов отдыха, не оказывающих услуги по лечению; размещение детских лагерей	не устанавливаются
5.3	Охота и рыбалка	Обустройство мест охоты и рыбалки, в том числе размещение дома охотника или рыболова, сооружений, необходимых для восстановления и поддержания поголовья зверей или количества рыбы	не устанавливаются
5.4	Причалы для маломерных судов	Размещение сооружений, предназначенных для причаливания, хранения и обслуживания яхт, катеров, лодок и других маломерных судов	не устанавливаются
5.5	Поля для гольфа или конных прогулок	Обустройство мест для игры в гольф или осуществления конных прогулок, в том числе осуществление необходимых земляных работ и размещения вспомогательных сооружений; размещение конноспортивных манежей, не предусматривающих устройство трибун	не устанавливаются
8.3	Обеспечение внутреннего правопорядка	Размещение объектов капитального строительства, необходимых для подготовки и поддержания в готовности органов внутренних дел, Росгвардии и спасательных служб, в которых существует военизированная служба;	не устанавливаются

		размещение объектов гражданской обороны, за исключением объектов гражданской обороны, являющихся частями производственных зданий	
9.3	Историко-культурная деятельность	Сохранение и изучение объектов культурного наследия народов Российской Федерации (памятников истории и культуры), в том числе: объектов археологического наследия, достопримечательных мест, мест бытования исторических промыслов, производств и ремесел, исторических поселений, недействующих военных и гражданских захоронений, объектов культурного наследия, хозяйственная деятельность, являющаяся историческим промыслом или ремеслом, а также хозяйственная деятельность, обеспечивающая познавательный туризм	не устанавливаются
11.0	Водные объекты	Ледники, снежники, ручьи, реки, озера, болота, территориальные моря и другие поверхностные водные объекты	не устанавливаются
11.1	Общее пользование водными объектами	Использование земельных участков, примыкающих к водным объектам способами, необходимыми для осуществления общего водопользования (водопользования, осуществляемого гражданами для личных нужд, а также забор (изъятие) водных ресурсов для целей питьевого и хозяйственно-бытового водоснабжения, купание, использование маломерных судов, водных мотоциклов и других технических средств, предназначенных для отдыха на водных объектах, водопой, если соответствующие запреты не установлены законодательством)	не устанавливаются
11.3	Гидротехнические сооружения	Размещение гидротехнических сооружений, необходимых для эксплуатации водохранилищ (плотин, водосбросов, водозаборных, водовыпускных и других гидротехнических сооружений, судопропускных сооружений, рыбозащитных и рыбопропускных сооружений, берегозащитных	не устанавливаются

		сооружений)	
12.0.1	Улично-дорожная сеть	Размещение объектов улично-дорожной сети: автомобильных дорог, трамвайных путей и пешеходных тротуаров в границах населенных пунктов, пешеходных переходов, бульваров, площадей, проездов, велодорожек и объектов велотранспортной и инженерной инфраструктуры; размещение придорожных стоянок (парковок) транспортных средств в границах городских улиц и дорог, за исключением предусмотренных видами разрешенного использования с кодами 2.7.1, 4.9, 7.2.3, а также некапитальных сооружений, предназначенных для охраны транспортных средств	не устанавливаются
12.0.2	Благоустройство территории	Размещение декоративных, технических, планировочных, конструктивных устройств, элементов озеленения, различных видов оборудования и оформления, малых архитектурных форм, некапитальных нестационарных строений и сооружений, информационных щитов и указателей, применяемых как составные части благоустройства территории, общественных туалетов	не устанавливаются
Условно разрешенные виды использования			
3.1.1	Предоставление коммунальных услуг	Размещение зданий и сооружений, обеспечивающих поставку воды, тепла, электричества, газа, отвод канализационных стоков, очистку и уборку объектов недвижимости (котельных, водозаборов, очистных сооружений, насосных станций, водопроводов, линий электропередач, трансформаторных подстанций, газопроводов, линий связи, телефонных станций, канализаций, стоянок, гаражей и мастерских для обслуживания уборочной и аварийной техники, сооружений, необходимых для сбора и плавки снега)	не устанавливаются
3.7.1	Осуществление религиозных	Размещение зданий и сооружений, предназначенных	не устанавливаются

	обрядов	для совершения религиозных обрядов и церемоний (в том числе церкви, соборы, храмы, часовни, мечети, молельные дома, синагоги)	
4.4	Магазины	Размещение объектов капитального строительства, предназначенных для продажи товаров, торговая площадь которых составляет до 5000 кв. м	не устанавливаются
6.8	Связь	Размещение объектов связи, радиовещания, телевидения, включая воздушные радиорелейные, надземные и подземные кабельные линии связи, линии радиофикации, антенные поля, усилительные пункты на кабельных линиях связи, инфраструктуру спутниковой связи и телерадиовещания, за исключением объектов связи, размещение которых предусмотрено содержанием видов разрешенного использования с кодами 3.1.1, 3.2.3	не устанавливаются

3. Предельные (минимальные и (или) максимальные) размеры земельных участков и предельные параметры разрешенного строительства, реконструкции объектов капитального строительства:

Наименование вида разрешенного использования земельных участков и объектов капитального строительства (код)	Площадь земельного участка, га		Предельное количество этажей зданий, строений и сооружений	Максимальный процент застройки в границах земельного участка, %
	минимальная	максимальная		
Парки культуры и отдыха (3.6.2)	не устанавливаются*	не устанавливаются*	2	30
Общественное питание (4.6)	0,06	не устанавливаются*	2	50
Развлекательные мероприятия (4.8.1)	0,1	не устанавливаются*	2	70
Иные виды в составе данного регламента	не устанавливаются*			

*предельные размеры земельных участков и предельные параметры разрешенного строительства, реконструкции объектов капитального строительства определяются в соответствии с региональными нормативами градостроительного проектирования, местными нормативами градостроительного проектирования, национальными стандартами, сводами правил, а также действующими строительными,

экологическими, санитарно-эпидемиологическими, противопожарными и иными правилами и нормативными документами, заданием на проектирование.

4. Иные расчетные показатели, применяемые при градостроительной деятельности установлены в статьях 22-23 данных Правил, в соответствии с Региональными нормативами градостроительного проектирования Республики Крым.

Статья 33. Градостроительный регламент зоны сельскохозяйственного использования в границах населенного пункта (СХ-1)

1. Цели выделения зоны:

Обеспечение правовых условий формирования, сохранения и обслуживания территорий сельскохозяйственного использования в границах населенного пункта, предназначенных для сельскохозяйственных угодий, для ведения сельского хозяйства, садоводства и огородничества.

2. Перечень видов разрешённого использования земельных участков и объектов капитального строительства:

Код *	Наименование вида разрешенного использования земельных участков и объектов капитального строительства	Описание вида разрешенного использования	Вспомогательные виды разрешенного использования земельных участков и объектов капитального строительства
Основные виды разрешенного использования			
1.1	Растениеводство	Осуществление хозяйственной деятельности, связанной с выращиванием сельскохозяйственных культур. Содержание данного вида разрешенного использования включает в себя содержание видов разрешенного использования с кодами 1.2 - 1.6	не устанавливаются
1.2	Выращивание зерновых и иных сельскохозяйственных культур	Осуществление хозяйственной деятельности на сельскохозяйственных угодьях, связанной с производством зерновых, бобовых, кормовых, технических, масличных, эфиромасличных и иных сельскохозяйственных культур	не устанавливаются
1.3	Овощеводство	Осуществление хозяйственной деятельности на сельскохозяйственных угодьях, связанной с производством картофеля, листовых, плодовых,	не устанавливаются

		луковичных и бахчевых сельскохозяйственных культур, в том числе с использованием теплиц	
1.4	Выращивание тонизирующих, лекарственных, цветочных культур	Осуществление хозяйственной деятельности, в том числе на сельскохозяйственных угодьях, связанной с производством чая, лекарственных и цветочных культур	не устанавливаются
1.5	Садоводство	Осуществление хозяйственной деятельности, в том числе на сельскохозяйственных угодьях, связанной с выращиванием многолетних плодовых и ягодных культур, винограда и иных многолетних культур	не устанавливаются
1.5.1	Виноградарство	Возделывание винограда на виноградопригодных землях	не устанавливаются
1.6	Выращивание льна и конопли	Осуществление хозяйственной деятельности, в том числе на сельскохозяйственных угодьях, связанной с выращиванием льна, конопли	не устанавливаются
1.20	Выпас сельскохозяйственных животных	Выпас сельскохозяйственных животных	не устанавливаются
3.1.1	Предоставление коммунальных услуг	Размещение зданий и сооружений, обеспечивающих поставку воды, тепла, электричества, газа, отвод канализационных стоков, очистку и уборку объектов недвижимости (котельных, водозаборов, очистных сооружений, насосных станций, водопроводов, линий электропередач, трансформаторных подстанций, газопроводов, линий связи, телефонных станций, канализаций, стоянок, гаражей и мастерских для обслуживания уборочной и аварийной техники, сооружений, необходимых для сбора и плавки снега)	не устанавливаются
13.1	Ведение огородничества	Осуществление отдыха и (или) выращивания гражданами для собственных нужд сельскохозяйственных культур; размещение хозяйственных построек, не являющихся объектами недвижимости, предназначенных для хранения инвентаря и урожая сельскохозяйственных культур	хозяйственно-бытовые постройки для удовлетворения личных нужд граждан: индивидуальный гараж, сарай, теплица, беседка; спортивная и (или) детская площадки; инженерные сооружения коммунального обслуживания; сооружения инженерной защиты

Условно разрешенные виды использования			
1.17	Питомники	Выращивание и реализация подроста деревьев и кустарников, используемых в сельском хозяйстве, а также иных сельскохозяйственных культур для получения рассады и семян; размещение сооружений, необходимых для указанных видов сельскохозяйственного производства	не устанавливаются
1.18	Обеспечение сельскохозяйственного производства	Размещение машинно-транспортных и ремонтных станций, ангаров и гаражей для сельскохозяйственной техники, амбаров, водонапорных башен, трансформаторных станций и иного технического оборудования, используемого для ведения сельского хозяйства	не устанавливаются
1.19	Сенокошение	Кошение трав, сбор и заготовка сена	не устанавливаются
2.2	Для ведения личного подсобного хозяйства (приусадебный земельный участок)	Размещение жилого дома, указанного в описании вида разрешенного использования с кодом 2.1; производство сельскохозяйственной продукции; размещение гаража и иных вспомогательных сооружений; содержание сельскохозяйственных животных	не устанавливаются
6.8	Связь	Размещение объектов связи, радиовещания, телевидения, включая воздушные радиорелейные, надземные и подземные кабельные линии связи, линии радиофикации, антенные поля, усилительные пункты на кабельных линиях связи, инфраструктуру спутниковой связи и телерадиовещания, за исключением объектов связи, размещение которых предусмотрено содержанием видов разрешенного использования с кодами 3.1.1, 3.2.3	не устанавливаются
9.3	Историко-культурная деятельность	Сохранение и изучение объектов культурного наследия народов Российской Федерации (памятников истории и культуры), в том числе: объектов археологического наследия,	не устанавливаются

		достопримечательных мест, мест бытования исторических промыслов, производств и ремесел, исторических поселений, недействующих военных и гражданских захоронений, объектов культурного наследия, хозяйственная деятельность, являющаяся историческим промыслом или ремеслом, а также хозяйственная деятельность, обеспечивающая познавательный туризм	
12.0.2	Благоустройство территории	Размещение декоративных, технических, планировочных, конструктивных устройств, элементов озеленения, различных видов оборудования и оформления, малых архитектурных форм, некапитальных нестационарных строений и сооружений, информационных щитов и указателей, применяемых как составные части благоустройства территории, общественных туалетов	не устанавливаются

3. Предельные (минимальные и (или) максимальные) размеры земельных участков и предельные параметры разрешенного строительства, реконструкции объектов капитального строительства в границах территориальной зоны СХ-1 не подлежат установлению. Предельные размеры земельных участков и предельные параметры разрешенного строительства, реконструкции объектов капитального строительства определяются в соответствии с региональными нормативами градостроительного проектирования, местными нормативами градостроительного проектирования, национальными стандартами, сводами правил, а также действующими строительными, экологическими, санитарно-эпидемиологическими, противопожарными и иными правилами и нормативными документами, заданием на проектирование.

4. Иные расчетные показатели, применяемые при градостроительной деятельности установлены в статьях 22-23 данных Правил, в соответствии с Региональными нормативами градостроительного проектирования Республики Крым.

Статья 34. Зона сельскохозяйственных угодий (СХ-2)

1. Цели выделения зоны:

Обеспечение правовых условий формирования, сохранения и обслуживания территорий сельскохозяйственных угодий в составе земель сельскохозяйственного назначения.

Для земель сельскохозяйственных угодий в составе земель сельскохозяйственного назначения градостроительные регламенты не устанавливаются. Запрет на установление градостроительного регламента исключает возможность использования указанных земель для застройки и последующей эксплуатации объектов строительства, а также применение порядка принятия решений об изменении вида разрешенного использования земельных участков и объектов капитального строительства.

В границах территории сельскохозяйственных угодий не допускается образование, раздел, объединение, перераспределение земельных участков, в том числе выдел из земельных участков, а также из земель, находящихся в собственности Республики Крым или муниципальной собственности, земельных участков с видами разрешенного использования 1.7-1.18.

Допускается использование земельных участков с видом разрешенного использования «Сельскохозяйственное использование», за исключением осуществления деятельности, предусмотренной видами разрешенного использования 1.7-1.18

Статья 35. Градостроительный регламент зоны сельскохозяйственного производства в границах населенного пункта (СХ-3)

1. Цели выделения зоны:

Обеспечение правовых условий формирования, сохранения и обслуживания территорий сельскохозяйственного использования в границах населенного пункта, предназначенных для размещения и развития объектов сельскохозяйственного назначения, с учетом соблюдения требований санитарно-эпидемиологического законодательства.

2. Перечень видов разрешённого использования земельных участков и объектов капитального строительства:

Код *	Наименование вида разрешенного использования земельных участков и объектов капитального строительства	Описание вида разрешенного использования	Вспомогательные виды разрешенного использования земельных участков и объектов капитального строительства
Основные виды разрешенного использования			
1.13	Рыбоводство	Осуществление хозяйственной деятельности, связанной с разведением и (или) содержанием, выращиванием объектов рыбоводства (аквакультуры); размещение зданий, сооружений, оборудования, необходимых для осуществления рыбоводства (аквакультуры)	не устанавливаются

1.14	Научное обеспечение сельского хозяйства	Осуществление научной и селекционной работы, ведения сельского хозяйства для получения ценных с научной точки зрения образцов растительного и животного мира; размещение коллекций генетических ресурсов растений	не устанавливаются
1.15	Хранение и переработка сельскохозяйственной продукции	Размещение зданий, сооружений, используемых для производства, хранения, первичной и глубокой переработки сельскохозяйственной продукции	не устанавливаются
1.18	Обеспечение сельскохозяйственного производства	Размещение машинно-транспортных и ремонтных станций, ангаров и гаражей для сельскохозяйственной техники, амбаров, водонапорных башен, трансформаторных станций и иного технического оборудования, используемого для ведения сельского хозяйства	не устанавливаются
1.20	Выпас сельскохозяйственных животных	Выпас сельскохозяйственных животных	не устанавливаются
2.7.1	Хранение автотранспорта	Размещение отдельно стоящих и пристроенных гаражей, в том числе подземных, предназначенных для хранения автотранспорта, в том числе с разделением на машино-места, за исключением гаражей, размещение которых предусмотрено содержанием видов разрешенного использования с кодами 2.7.2, 4.9	не устанавливаются
3.1.1	Предоставление коммунальных услуг	Размещение зданий и сооружений, обеспечивающих поставку воды, тепла, электричества, газа, отвод канализационных стоков, очистку и уборку объектов недвижимости (котельных, водозаборов, очистных сооружений, насосных станций, водопроводов, линий электропередач, трансформаторных подстанций, газопроводов, линий связи, телефонных станций, канализаций, стоянок, гаражей и мастерских для обслуживания уборочной и аварийной техники, сооружений, необходимых для сбора и плавки снега)	не устанавливаются
6.4	Пищевая промышленность	Размещение объектов пищевой промышленности, по	не устанавливаются

		переработке сельскохозяйственной продукции способом, приводящим к их переработке в иную продукцию (консервирование, копчение, хлебопечение), в том числе для производства напитков, алкогольных напитков и табачных изделий	
6.8	Связь	Размещение объектов связи, радиовещания, телевидения, включая воздушные радиорелейные, надземные и подземные кабельные линии связи, линии радиофикации, антенные поля, усилительные пункты на кабельных линиях связи, инфраструктуру спутниковой связи и телерадиовещания, за исключением объектов связи, размещение которых предусмотрено содержанием видов разрешенного использования с кодами 3.1.1, 3.2.3	не устанавливаются
9.1	Охрана природных территорий	Сохранение отдельных естественных качеств окружающей природной среды путем ограничения хозяйственной деятельности в данной зоне, в частности: создание и уход за запретными полосами, создание и уход за защитными лесами, в том числе городскими лесами, лесами в лесопарках, и иная хозяйственная деятельность, разрешенная в защитных лесах, соблюдение режима использования природных ресурсов в заказниках, сохранение свойств земель, являющихся особо ценными	не устанавливаются
9.3	Историко-культурная деятельность	Сохранение и изучение объектов культурного наследия народов Российской Федерации (памятников истории и культуры), в том числе: объектов археологического наследия, достопримечательных мест, мест бытования исторических промыслов, производств и ремесел, исторических поселений, недействующих военных и гражданских захоронений, объектов культурного наследия, хозяйственная деятельность, являющаяся историческим промыслом или ремеслом, а также	не устанавливаются

		хозяйственная деятельность, обеспечивающая познавательный туризм	
11.0	Водные объекты	Ледники, снежники, ручьи, реки, озера, болота, территориальные моря и другие поверхностные водные объекты	не устанавливаются
12.0.2	Благоустройство территории	Размещение декоративных, технических, планировочных, конструктивных устройств, элементов озеленения, различных видов оборудования и оформления, малых архитектурных форм, некапитальных нестационарных строений и сооружений, информационных щитов и указателей, применяемых как составные части благоустройства территории, общественных туалетов	не устанавливаются
Условно разрешенные виды использования			
1.8	Скотоводство	Осуществление хозяйственной деятельности, в том числе на сельскохозяйственных угодьях, связанной с разведением сельскохозяйственных животных (крупного рогатого скота, овец, коз, лошадей, верблюдов, оленей); сенокосение, выпас сельскохозяйственных животных, производство кормов, размещение зданий, сооружений, используемых для содержания и разведения сельскохозяйственных животных; разведение племенных животных, производство и использование племенной продукции (материала)	не устанавливаются
1.9	Звероводство	Осуществление хозяйственной деятельности, связанной с разведением в неволе ценных пушных зверей; размещение зданий, сооружений, используемых для содержания и разведения животных, производства, хранения и первичной переработки продукции; разведение племенных животных, производство и использование племенной продукции (материала)	не устанавливаются

1.10	Птицеводство	Осуществление хозяйственной деятельности, связанной с разведением домашних пород птиц, в том числе водоплавающих; размещение зданий, сооружений, используемых для содержания и разведения животных, производства, хранения и первичной переработки продукции птицеводства; разведение племенных животных, производство и использование племенной продукции (материала)	не устанавливаются
1.11	Свиноводство	Осуществление хозяйственной деятельности, связанной с разведением свиней; размещение зданий, сооружений, используемых для содержания и разведения животных, производства, хранения и первичной переработки продукции; разведение племенных животных, производство и использование племенной продукции (материала)	не устанавливаются
1.12	Пчеловодство	Осуществление хозяйственной деятельности, в том числе на сельскохозяйственных угодьях, по разведению, содержанию и использованию пчел и иных полезных насекомых; размещение ульев, иных объектов и оборудования, необходимого для пчеловодства и разведения иных полезных насекомых; размещение сооружений, используемых для хранения и первичной переработки продукции пчеловодства	не устанавливаются

3. Предельные (минимальные и (или) максимальные) размеры земельных участков и предельные параметры разрешенного строительства, реконструкции объектов капитального строительства в границах территориальной зоны СХ-3 не подлежат установлению. Предельные размеры земельных участков и предельные параметры разрешенного строительства, реконструкции объектов капитального строительства определяются в соответствии с региональными нормативами градостроительного проектирования, местными нормативами градостроительного проектирования, национальными стандартами, сводами правил, а также действующими строительными, экологическими, санитарно-эпидемиологическими, противопожарными и иными правилами и нормативными документами, заданием на проектирование.

4. Иные расчетные показатели, применяемые при градостроительной деятельности установлены в статьях 22-23 данных Правил, в соответствии с Региональными нормативами градостроительного проектирования Республики Крым.

Статья 36. Градостроительный регламент зоны сельскохозяйственного производства на землях сельскохозяйственного назначения (СХ-4)

1. Цели выделения зоны:

Обеспечение правовых условий формирования, сохранения и обслуживания территорий сельскохозяйственного использования, предназначенных для размещения и развития объектов сельскохозяйственного назначения (размещение зданий, сооружений, используемых для производства, хранения, переработки сельскохозяйственной продукции)

2. Перечень видов разрешённого использования земельных участков и объектов капитального строительства:

Код *	Наименование вида разрешенного использования земельных участков и объектов капитального строительства	Описание вида разрешенного использования	Вспомогательные виды разрешенного использования земельных участков и объектов капитального строительства
Основные виды разрешенного использования			
1.8	Скотоводство	Осуществление хозяйственной деятельности, в том числе на сельскохозяйственных угодьях, связанной с разведением сельскохозяйственных животных (крупного рогатого скота, овец, коз, лошадей, верблюдов, оленей); сенокошение, выпас сельскохозяйственных животных, производство кормов, размещение зданий, сооружений, используемых для содержания и разведения сельскохозяйственных животных; разведение племенных животных, производство и использование племенной продукции (материала)	не устанавливаются
1.9	Звероводство	Осуществление хозяйственной деятельности, связанной с разведением в неволе ценных пушных	не устанавливаются

		зверей; размещение зданий, сооружений, используемых для содержания и разведения животных, производства, хранения и первичной переработки продукции; разведение племенных животных, производство и использование племенной продукции (материала)	
1.10	Птицеводство	Осуществление хозяйственной деятельности, связанной с разведением домашних пород птиц, в том числе водоплавающих; размещение зданий, сооружений, используемых для содержания и разведения животных, производства, хранения и первичной переработки продукции птицеводства; разведение племенных животных, производство и использование племенной продукции (материала)	не устанавливаются
1.11	Свиноводство	Осуществление хозяйственной деятельности, связанной с разведением свиней; размещение зданий, сооружений, используемых для содержания и разведения животных, производства, хранения и первичной переработки продукции; разведение племенных животных, производство и использование племенной продукции (материала)	не устанавливаются
1.12	Пчеловодство	Осуществление хозяйственной деятельности, в том числе на сельскохозяйственных угодьях, по разведению, содержанию и использованию пчел и иных полезных насекомых; размещение ульев, иных объектов и оборудования, необходимого для пчеловодства и разведения иных полезных насекомых; размещение сооружений, используемых для хранения и первичной переработки продукции пчеловодства	не устанавливаются
1.13	Рыбоводство	Осуществление хозяйственной деятельности, связанной с разведением и (или) содержанием, выращиванием объектов рыбоводства (аквакультуры);	не устанавливаются

		размещение зданий, сооружений, оборудования, необходимых для осуществления рыбоводства (аквакультуры)	
1.14	Научное обеспечение сельского хозяйства	Осуществление научной и селекционной работы, ведения сельского хозяйства для получения ценных с научной точки зрения образцов растительного и животного мира; размещение коллекций генетических ресурсов растений	не устанавливаются
1.15	Хранение и переработка сельскохозяйственной продукции	Размещение зданий, сооружений, используемых для производства, хранения, первичной и глубокой переработки сельскохозяйственной продукции	
1.18	Обеспечение сельскохозяйственного производства	Размещение машинно-транспортных и ремонтных станций, ангаров и гаражей для сельскохозяйственной техники, амбаров, водонапорных башен, трансформаторных станций и иного технического оборудования, используемого для ведения сельского хозяйства	не устанавливаются
1.20	Выпас сельскохозяйственных животных	Выпас сельскохозяйственных животных	не устанавливаются
3.1.1	Предоставление коммунальных услуг	Размещение зданий и сооружений, обеспечивающих поставку воды, тепла, электричества, газа, отвод канализационных стоков, очистку и уборку объектов недвижимости (котельных, водозаборов, очистных сооружений, насосных станций, водопроводов, линий электропередач, трансформаторных подстанций, газопроводов, линий связи, телефонных станций, канализаций, стоянок, гаражей и мастерских для обслуживания уборочной и аварийной техники, сооружений, необходимых для сбора и плавки снега)	не устанавливаются
6.4	Пищевая промышленность	Размещение объектов пищевой промышленности, по переработке сельскохозяйственной продукции способом, приводящим к их переработке в иную продукцию (консервирование, копчение, хлебопечение), в том числе для производства	не устанавливаются

		напитков, алкогольных напитков и табачных изделий	
6.8	Связь	Размещение объектов связи, радиовещания, телевидения, включая воздушные радиорелейные, надземные и подземные кабельные линии связи, линии радиофикации, антенные поля, усилительные пункты на кабельных линиях связи, инфраструктуру спутниковой связи и телерадиовещания, за исключением объектов связи, размещение которых предусмотрено содержанием видов разрешенного использования с кодами 3.1.1, 3.2.3	не устанавливаются
9.1	Охрана природных территорий	Сохранение отдельных естественных качеств окружающей природной среды путем ограничения хозяйственной деятельности в данной зоне, в частности: создание и уход за запретными полосами, создание и уход за защитными лесами, в том числе городскими лесами, лесами в лесопарках, и иная хозяйственная деятельность, разрешенная в защитных лесах, соблюдение режима использования природных ресурсов в заказниках, сохранение свойств земель, являющихся особо ценными	не устанавливаются
9.3	Историко-культурная деятельность	Сохранение и изучение объектов культурного наследия народов Российской Федерации (памятников истории и культуры), в том числе: объектов археологического наследия, достопримечательных мест, мест бытования исторических промыслов, производств и ремесел, исторических поселений, недействующих военных и гражданских захоронений, объектов культурного наследия, хозяйственная деятельность, являющаяся историческим промыслом или ремеслом, а также хозяйственная деятельность, обеспечивающая познавательный туризм	не устанавливаются
11.0	Водные объекты	Ледники, снежники, ручьи, реки, озера, болота, территориальные моря и другие поверхностные	не устанавливаются

		водные объекты	
12.0.1	Улично-дорожная сеть	Размещение объектов улично-дорожной сети: автомобильных дорог, трамвайных путей и пешеходных тротуаров в границах населенных пунктов, пешеходных переходов, бульваров, площадей, проездов, велодорожек и объектов велотранспортной и инженерной инфраструктуры; размещение придорожных стоянок (парковок) транспортных средств в границах городских улиц и дорог, за исключением предусмотренных видами разрешенного использования с кодами 2.7.1, 4.9, 7.2.3, а также некапитальных сооружений, предназначенных для охраны транспортных средств	
Условно разрешенные виды использования			
1.16	Ведение личного подсобного хозяйства на полевых участках	Производство сельскохозяйственной продукции без права возведения объектов капитального строительства	не устанавливаются
2.7.1	Хранение автотранспорта	Размещение отдельно стоящих и пристроенных гаражей, в том числе подземных, предназначенных для хранения автотранспорта, в том числе с разделением на машино-места, за исключением гаражей, размещение которых предусмотрено содержанием видов разрешенного использования с кодами 2.7.2, 4.9	не устанавливаются
12.0.2	Благоустройство территории	Размещение декоративных, технических, планировочных, конструктивных устройств, элементов озеленения, различных видов оборудования и оформления, малых архитектурных форм, некапитальных нестационарных строений и сооружений, информационных щитов и указателей, применяемых как составные части благоустройства территории, общественных туалетов	не устанавливаются

3. Предельные (минимальные и (или) максимальные) размеры земельных участков и предельные параметры разрешенного строительства, реконструкции объектов капитального строительства в границах территориальной зоны СХ-4 не подлежат установлению. Предельные размеры земельных участков и предельные параметры разрешенного строительства, реконструкции объектов капитального строительства определяются в соответствии с региональными нормативами градостроительного проектирования, местными нормативами градостроительного проектирования, национальными стандартами, сводами правил, а также действующими строительными, экологическими, санитарно-эпидемиологическими, противопожарными и иными правилами и нормативными документами, заданием на проектирование.

4. Иные расчетные показатели, применяемые при градостроительной деятельности установлены в статьях 22-23 данных Правил, в соответствии с Региональными нормативами градостроительного проектирования Республики Крым.

Статья 37. Градостроительный регламент зоны кладбищ, крематориев и иного ритуального обслуживания (С-1)

1. Цели выделения зоны:

Обеспечение правовых условий формирования и обслуживания территорий специального назначения: кладбищ, крематориев и иного ритуального обслуживания

2. Перечень видов разрешённого использования земельных участков и объектов капитального строительства:

Код *	Наименование вида разрешенного использования земельных участков и объектов капитального строительства	Описание вида разрешенного использования	Вспомогательные виды разрешенного использования земельных участков и объектов капитального строительства
Основные виды разрешенного использования			
3.7.1	Осуществление религиозных обрядов	Размещение зданий и сооружений, предназначенных для совершения религиозных обрядов и церемоний (в том числе церкви, соборы, храмы, часовни, мечети, молельные дома, синагоги)	не устанавливаются
3.3	Бытовое обслуживание	Размещение объектов капитального строительства, предназначенных для оказания населению или организациям бытовых услуг (мастерские мелкого ремонта, ателье, бани, парикмахерские, прачечные,	не устанавливаются

		химчистки, похоронные бюро)	
6.8	Связь	Размещение объектов связи, радиовещания, телевидения, включая воздушные радиорелейные, надземные и подземные кабельные линии связи, линии радиофикации, антенные поля, усилительные пункты на кабельных линиях связи, инфраструктуру спутниковой связи и телерадиовещания, за исключением объектов связи, размещение которых предусмотрено содержанием видов разрешенного использования с кодами 3.1.1, 3.2.3	не устанавливаются
9.3	Историко-культурная деятельность	Сохранение и изучение объектов культурного наследия народов Российской Федерации (памятников истории и культуры), в том числе: объектов археологического наследия, достопримечательных мест, мест бытования исторических промыслов, производств и ремесел, исторических поселений, недействующих военных и гражданских захоронений, объектов культурного наследия, хозяйственная деятельность, являющаяся историческим промыслом или ремеслом, а также хозяйственная деятельность, обеспечивающая познавательный туризм	не устанавливаются
12.1	Ритуальная деятельность	Размещение кладбищ, крематориев и мест захоронения; размещение соответствующих культовых сооружений; осуществление деятельности по производству продукции ритуально-обрядового назначения	не устанавливаются
12.0.2	Благоустройство территории	Размещение декоративных, технических, планировочных, конструктивных устройств, элементов озеленения, различных видов оборудования и оформления, малых архитектурных форм, некапитальных нестационарных строений и сооружений, информационных щитов и указателей, применяемых как составные части благоустройства	не устанавливаются

		территории, общественных туалетов	
Условно разрешенные виды использования			
3.4.3	Медицинские организации особого назначения	Размещение объектов капитального строительства для размещения медицинских организаций, осуществляющих проведение судебно-медицинской и патолого-анатомической экспертизы (морги)	не устанавливаются
4.6	Общественное питание	Размещение объектов капитального строительства в целях устройства мест общественного питания (рестораны, кафе, столовые, закусочные, бары)	не устанавливаются

3. Предельные (минимальные и (или) максимальные) размеры земельных участков и предельные параметры разрешенного строительства, реконструкции объектов капитального строительства в границах территориальной зоны С-1 не подлежат установлению. Предельные размеры земельных участков и предельные параметры разрешенного строительства, реконструкции объектов капитального строительства определяются в соответствии с региональными нормативами градостроительного проектирования, местными нормативами градостроительного проектирования, национальными стандартами, сводами правил, а также действующими строительными, экологическими, санитарно-эпидемиологическими, противопожарными и иными правилами и нормативными документами, заданием на проектирование.

4. Иные расчетные показатели, применяемые при градостроительной деятельности установлены в статьях 22-23 данных Правил, в соответствии с Региональными нормативами градостроительного проектирования Республики Крым.

Статья 38. Градостроительный регламент зоны насаждений специального назначения (С-2)

1. Цели выделения зоны:

Выделение территорий для размещения насаждений защитного характера с целью создания санитарно-защитных разрывов между объектами, являющихся источниками химического, физического, биологического воздействия на среду обитания человека, и жилой застройкой.

2. Перечень видов разрешённого использования земельных участков и объектов капитального строительства:

Код *	Наименование вида разрешенного использования земельных участков и	Описание вида разрешенного использования	Вспомогательные виды разрешенного использования земельных участков и объектов
--------------	--	---	--

	объектов капитального строительства		капитального строительства
Основные виды разрешенного использования			
9.3	Историко-культурная деятельность	Сохранение и изучение объектов культурного наследия народов Российской Федерации (памятников истории и культуры), в том числе: объектов археологического наследия, достопримечательных мест, мест бытования исторических промыслов, производств и ремесел, исторических поселений, недействующих военных и гражданских захоронений, объектов культурного наследия, хозяйственная деятельность, являющаяся историческим промыслом или ремеслом, а также хозяйственная деятельность, обеспечивающая познавательный туризм	не устанавливаются
12.0	Земельные участки (территории) общего пользования	Земельные участки общего пользования. Содержание данного вида разрешенного использования включает в себя содержание видов разрешенного использования с кодами 12.0.1 - 12.0.2	не устанавливаются
12.3	Запас	Отсутствие хозяйственной деятельности	Не устанавливаются
Условно разрешенные виды использования			
3.1.1	Предоставление коммунальных услуг	Размещение зданий и сооружений, обеспечивающих поставку воды, тепла, электричества, газа, отвод канализационных стоков, очистку и уборку объектов недвижимости (котельных, водозаборов, очистных сооружений, насосных станций, водопроводов, линий электропередач, трансформаторных подстанций, газопроводов, линий связи, телефонных станций, канализаций, стоянок, гаражей и мастерских для обслуживания уборочной и аварийной техники, сооружений, необходимых для сбора и плавки снега)	не устанавливаются

3. Предельные (минимальные и (или) максимальные) размеры земельных участков и предельные параметры разрешенного строительства, реконструкции объектов капитального строительства в границах территориальной зоны С-2 не подлежат установлению. Предельные размеры земельных участков и предельные параметры разрешенного строительства, реконструкции объектов капитального строительства определяются в соответствии с региональными нормативами градостроительного проектирования, местными нормативами градостроительного проектирования, национальными стандартами, сводами правил, а также действующими строительными, экологическими, санитарно-эпидемиологическими, противопожарными и иными правилами и нормативными документами, заданием на проектирование.

4. Иные расчетные показатели, применяемые при градостроительной деятельности установлены в статьях 22-23 данных Правил, в соответствии с Региональными нормативами градостроительного проектирования Республики Крым.

Статья 39. Градостроительный регламент зоны режимных объектов (С-4)

1. Цели выделения зоны:

Обеспечение правовых условий формирования и обслуживания территорий, предназначенных для размещения военных, специальных и иных объектов, для функционирования которых установлены специальные меры безопасности.

2. Перечень видов разрешённого использования земельных участков и объектов капитального строительства:

Код *	Наименование вида разрешенного использования земельных участков и объектов капитального строительства	Описание вида разрешенного использования	Вспомогательные виды разрешенного использования земельных участков и объектов капитального строительства
Основные виды разрешенного использования			
3.1.1	Предоставление коммунальных услуг	Размещение зданий и сооружений, обеспечивающих поставку воды, тепла, электричества, газа, отвод канализационных стоков, очистку и уборку объектов недвижимости (котельных, водозаборов, очистных сооружений, насосных станций, водопроводов, линий электропередач, трансформаторных подстанций, газопроводов, линий связи, телефонных станций,	не устанавливаются

		канализаций, стоянок, гаражей и мастерских для обслуживания уборочной и аварийной техники, сооружений, необходимых для сбора и плавки снега)	
3.2.4	Общежития	Размещение зданий, предназначенных для размещения общежитий, предназначенных для проживания граждан на время их работы, службы или обучения, за исключением зданий, размещение которых предусмотрено содержанием вида разрешенного использования с кодом 4.7	не устанавливаются
3.4.1	Амбулаторно-поликлиническое обслуживание	Размещение объектов капитального строительства, предназначенных для оказания гражданам амбулаторно-поликлинической медицинской помощи (поликлиники, фельдшерские пункты, пункты здравоохранения, центры матери и ребенка, диагностические центры, молочные кухни, станции донорства крови, клинические лаборатории)	не устанавливаются
3.7.1	Осуществление религиозных обрядов	Размещение зданий и сооружений, предназначенных для совершения религиозных обрядов и церемоний (в том числе церкви, соборы, храмы, часовни, мечети, молельные дома, синагоги)	не устанавливаются
4.9	Служебные гаражи	Размещение постоянных или временных гаражей, стоянок для хранения служебного автотранспорта, используемого в целях осуществления видов деятельности, предусмотренных видами разрешенного использования с кодами 3.0, 4.0, а также для стоянки и хранения транспортных средств общего пользования, в том числе в депо	автомобильные мойки
6.8	Связь	Размещение объектов связи, радиовещания, телевидения, включая воздушные радиорелейные, надземные и подземные кабельные линии связи, линии радиофикации, антенные поля, усилительные пункты на кабельных линиях связи, инфраструктуру спутниковой связи и телерадиовещания, за исключением объектов связи, размещение которых предусмотрено содержанием видов разрешенного	не устанавливаются

		использования с кодами 3.1.1, 3.2.3	
8.0	Обеспечение обороны и безопасности	Размещение объектов капитального строительства, необходимых для подготовки и поддержания в боевой готовности Вооруженных Сил Российской Федерации, других войск, воинских формирований и органов управлений ими (размещение военных организаций, внутренних войск, учреждений и других объектов, дислокация войск и сил флота), проведение воинских учений и других мероприятий, направленных на обеспечение боевой готовности воинских частей; размещение зданий военных училищ, военных институтов, военных университетов, военных академий; размещение объектов, обеспечивающих осуществление таможенной деятельности	не устанавливаются
8.2	Охрана Государственной границы Российской Федерации	Размещение инженерных сооружений и заграждений, пограничных знаков, коммуникаций и других объектов, необходимых для обеспечения защиты и охраны Государственной границы Российской Федерации, устройство пограничных просек и контрольных полос, размещение зданий для размещения пограничных воинских частей и органов управления ими, а также для размещения пунктов пропуска через Государственную границу Российской Федерации	не устанавливаются
8.3	Обеспечение внутреннего правопорядка	Размещение объектов капитального строительства, необходимых для подготовки и поддержания в готовности органов внутренних дел, Росгвардии и спасательных служб, в которых существует военизированная служба; размещение объектов гражданской обороны, за исключением объектов гражданской обороны, являющихся частями производственных зданий	плоскостные открытые стоянки (парковки) транспортных средств, площадки для отдыха; инженерные сооружения коммунального обслуживания; сооружения инженерной защиты; благоустройство и озеленение; места для хранения служебного транспорта

8.4	Обеспечение деятельности по исполнению наказаний	Размещение объектов капитального строительства для создания мест лишения свободы (следственные изоляторы, тюрьмы, поселения)	плоскостные открытые стоянки (парковки) транспортных средств, площадки для отдыха; инженерные сооружения коммунального обслуживания; сооружения инженерной защиты; благоустройство и озеленение; места для хранения служебного транспорта
9.3	Историко-культурная деятельность	Сохранение и изучение объектов культурного наследия народов Российской Федерации (памятников истории и культуры), в том числе: объектов археологического наследия, достопримечательных мест, мест бытования исторических промыслов, производств и ремесел, исторических поселений, недействующих военных и гражданских захоронений, объектов культурного наследия, хозяйственная деятельность, являющаяся историческим промыслом или ремеслом, а также хозяйственная деятельность, обеспечивающая познавательный туризм	не устанавливаются
12.0	Земельные участки (территории) общего пользования	Земельные участки общего пользования. Содержание данного вида разрешенного использования включает в себя содержание видов разрешенного использования с кодами 12.0.1 - 12.0.2	не устанавливаются
Условно разрешенные виды использования			
3.8	Общественное управление	Размещение зданий, предназначенных для размещения органов и организаций общественного управления. Содержание данного вида разрешенного использования включает в себя содержание видов разрешенного использования с кодами 3.8.1 - 3.8.2	не устанавливаются
3.9	Обеспечение научной деятельности	Размещение зданий и сооружений для обеспечения научной деятельности. Содержание данного вида разрешенного использования включает в себя	не устанавливаются

		содержание видов разрешенного использования с кодами 3.9.1 - 3.9.3	
4.6	Общественное питание	Размещение объектов капитального строительства в целях устройства мест общественного питания (рестораны, кафе, столовые, закусочные, бары)	не устанавливаются
4.9.1.1	Заправка транспортных средств	Размещение автозаправочных станций; размещение магазинов сопутствующей торговли, зданий для организации общественного питания в качестве объектов дорожного сервиса	не устанавливаются
4.9.1.3	Автомобильные мойки	Размещение автомобильных моек, а также размещение магазинов сопутствующей торговли	не устанавливаются

3. Предельные (минимальные и (или) максимальные) размеры земельных участков и предельные параметры разрешенного строительства, реконструкции объектов капитального строительства в границах территориальной зоны С-4 не подлежат установлению. Предельные размеры земельных участков и предельные параметры разрешенного строительства, реконструкции объектов капитального строительства определяются в соответствии с региональными нормативами градостроительного проектирования, местными нормативами градостроительного проектирования, национальными стандартами, сводами правил, а также действующими строительными, экологическими, санитарно-эпидемиологическими, противопожарными и иными правилами и нормативными документами, заданием на проектирование.

4. Иные расчетные показатели, применяемые при градостроительной деятельности установлены в статьях 22-23 данных Правил, в соответствии с Региональными нормативами градостроительного проектирования Республики Крым.



П Р А В И Т Е Л Ъ С Т В О Р О С Т О В С К О Й О Б Л А С Т И
МИНИСТЕРСТВО СТРОИТЕЛЬСТВА, АРХИТЕКТУРЫ И ТЕРРИТОРИАЛЬНОГО РАЗВИТИЯ РОСТОВСКОЙ ОБЛАСТИ

ГОСУДАРСТВЕННОЕ АВТОНОМНОЕ УЧРЕЖДЕНИЕ РОСТОВСКОЙ ОБЛАСТИ
РЕГИОНАЛЬНЫЙ НАУЧНО-ИССЛЕДОВАТЕЛЬСКИЙ И ПРОЕКТНЫЙ ИНСТИТУТ ГРАДОСТРОИТЕЛЬСТВА

проект

Муниципальный контракт
№ 01752000004200007540001 от 14.09.2020

ПРАВИЛА ЗЕМЛЕПОЛЬЗОВАНИЯ И ЗАСТРОЙКИ СТАЛЬНЕНСКОГО СЕЛЬСКОГО ПОСЕЛЕНИЯ

Приложение 4

Сведения о границах территориальных зон.

Перечень координат характерных точек.

Ростов-на-Дону

2022г

ТЕРРИТОРИАЛЬНЫЕ ЗОНЫ

Ж-1/1

№№ пун- кта	X	Y
1	5055947,38	5226779,73
2	5055989,72	5226787,34
3	5055986,11	5226814,16
4	5055959,08	5226848,35
5	5055933,79	5226835,09

Ж-1/2

№№ пун- кта	X	Y
1	5054392,25	5227178,4
2	5054430,32	5227175,28
3	5054511,61	5227197,61
4	5054556,08	5227051,76
5	5054555,2	5227048,94
6	5054553,09	5227044,68
7	5054505,33	5227027,43
8	5054517,67	5227007,34
9	5054519,9	5226997,92
10	5054529,82	5226961,7
11	5054563,6	5226971,12
12	5054572,7	5226972,37
13	5054610,63	5226832,54
14	5054656,72	5226841,56
15	5054659,4	5226821,32
16	5054705,49	5226826,93
17	5054706,06	5226850,88
18	5054711,03	5226945,24
19	5054678,69	5226955,38
20	5054674,94	5226956,58
21	5054673,21	5226975,24
22	5054631,9	5226977,29
23	5054631,34	5227001,98
24	5054652,62	5227008,11
25	5054650,58	5227049,85
26	5054649,39	5227077,28
27	5054663,93	5227079
28	5054660	5227137,13
29	5054681,63	5227138,59
30	5054701,48	5227135,49
31	5054692,83	5227164,03
32	5054696,91	5227164,67
33	5054741,84	5227173,66
34	5054747,8	5227175,1
35	5054736,19	5227237,91
36	5054726,98	5227235,97
37	5054725,25	5227249,04
38	5054731,33	5227260,37
39	5054741,95	5227268,67
40	5054739,66	5227280,94
41	5054776,29	5227288,97
42	5054776,23	5227293,65
43	5054784,55	5227298,63
44	5054798,68	5227301,33
45	5054800,89	5227331,67

46	5054776,87	5227330,69
47	5054776,4	5227385,81
48	5054769,22	5227394,01
49	5054769,08	5227409,81
50	5054771,66	5227426,48
51	5054778,54	5227427,8
52	5054770,8	5227553,35
53	5054770,59	5227574,81
54	5055120,14	5227577,74
55	5055253,36	5227586,35
56	5055312,53	5227595,57
57	5055321,99	5227594
58	5055329,7	5227594,93
59	5055337,38	5227596,03
60	5055427,15	5227607,1
61	5055465,67	5227608,96
62	5055488,56	5227609,56
63	5055576,88	5227608,35
64	5055679,57	5227600,3
65	5055680,07	5227583,51
66	5055690,47	5227454,03
67	5055577,18	5227424,22
68	5055576,94	5227420,02
69	5055530,3	5227399,57
70	5055473,01	5227396,31
71	5055456,2	5227377,13
72	5055448,67	5227361,54
73	5055380,41	5227333,23
74	5055366,69	5227329,69
75	5055353,58	5227328,23
76	5055344,45	5227316,88
77	5055332,58	5227474,9
78	5055287,26	5227475,51
79	5055250,01	5227477,05
80	5055249,21	5227506,94
81	5055246,89	5227509,66
82	5055245,3	5227536,17
83	5055195,9	5227536,5
84	5055195,36	5227471,45
85	5055197,08	5227395,75
86	5055228,3	5227394,47
87	5055230,54	5227309,15
88	5055309,14	5227309,35
89	5055316,34	5227307,36
90	5055311,25	5227303,37
91	5055282	5227292,28
92	5055285,63	5227271,9
93	5055290,15	5227246,25
94	5055297,44	5227217,49
95	5055311,03	5227164,41
96	5055330,49	5227070,53
97	5055342,22	5227022,24
98	5055370,65	5226884,96
99	5055371,95	5226877,95
100	5055342,33	5226871,49
101	5055324,9	5226931,84
102	5055279,7	5226920,6
103	5055254,9	5227019,38
104	5055239,73	5227079,8
105	5055225,78	5227173,71
106	5055220,84	5227200
107	5055213,62	5227232,08
108	5055200,28	5227290,8
109	5055181,82	5227290,8
110	5055104,25	5227279,06

111	5055120,05	5227216,99
112	5055139,83	5227143,49
113	5055198,81	5226874,94
114	5055167,61	5226867,45
115	5055180,62	5226823,4
116	5055277,74	5226845,57
117	5055328,64	5226854,02
118	5055331,05	5226845,01
119	5055347,51	5226773,74
120	5055128,38	5226716,81
121	5055115,73	5226713,51
122	5055106,2	5226745,65
123	5055118,97	5226751,28
124	5055099,96	5226809,45
125	5055063,76	5226799,59
126	5055064,93	5226795,69
127	5055063,18	5226793,1
128	5055048,41	5226788,9
129	5055004,4	5226780,44
130	5054993,59	5226778,84
131	5055010,66	5226724,58
132	5055009,22	5226724,36
133	5054968,98	5226716,04
134	5054934,33	5226706,95
135	5054942,19	5226675,49
136	5054943,82	5226668,42
137	5054753,14	5226618,97
138	5054401,18	5226526,17
139	5054043,89	5227465,62
140	5054087,69	5227479,28
141	5054083,46	5227491,72
142	5054073,43	5227542,26
143	5054109,72	5227543,83
144	5054272,54	5227546,65
145	5054344,34	5227336,96
146	5054313,57	5227322,66
147	5054299,34	5227318,34
148	5054300,45	5227304,17
149	5054318,25	5227252,51
150	5054334,32	5227198,75
151	5054382,4	5227213,63

Ж-1/3

№.№ пун- кта	X	Y
1	5054096,94	5227070,87
2	5054119,83	5227117,88
3	5054140,72	5227125,59
4	5054150,71	5227129,27
5	5054274,88	5226801,99
6	5054251,99	5226801,3
7	5054194,88	5226803,96
8	5054150,08	5226809,87
9	5054146,01	5226842,64
10	5054079,68	5227007,99

Ж-1/4

№.№ пун- кта	X	Y
1	5057359,82	5229344,7

2	5057376,11	5229334,38
3	5057402,64	5229305,13
4	5057447,84	5229269,98
5	5057503,84	5229226,79
6	5057489,02	5229204,32
7	5057426,62	5229101,38
8	5057430,48	5229099,14
9	5057412,38	5229069,49
10	5057408,63	5229071,7
11	5057387,11	5229038,37
12	5057368,57	5229008,62
13	5057311,27	5228917,43
14	5057269,96	5228846,4
15	5057251,15	5228819,7
16	5057247,67	5228822,22
17	5057222,27	5228789,14
18	5057195,58	5228751,94
19	5057176,96	5228726,24
20	5057148,32	5228692,8
21	5057089,29	5228608,06
22	5057049,37	5228554,71
23	5057038,97	5228537,48
24	5057030,96	5228534,58
25	5057005,37	5228560,52
26	5056968,54	5228610,13
27	5056971,99	5228618,45
28	5056953,25	5228637,26
29	5056919,51	5228670,76
30	5056906,55	5228690,21
31	5056956,26	5228755,97
32	5056985,76	5228795
33	5056945,75	5228827,84
34	5056913,82	5228788,44
35	5056901,31	5228773
36	5056873,82	5228742,71
37	5056867,26	5228739,51
38	5056860,01	5228744,2
39	5056790,07	5228846,32
40	5056797,88	5228851,56
41	5056826,86	5228812,61
42	5057155,96	5229240,89
43	5057117,6	5229271,04
44	5057135,51	5229293,95
45	5057173,5	5229264,09
46	5057192,54	5229287,6
47	5057173,97	5229302,17
48	5057197,82	5229334,28
49	5057217	5229320,01
50	5057281,62	5229411,72
51	5057292	5229402,85
52	5057319,59	5229381,26

Ж-1/5

№№ пун- кта	X	Y
1	5056844,86	5228735,64
2	5056900,31	5228665,08
3	5056931,92	5228633,85
4	5056946,23	5228615,53
5	5057018,67	5228530,72
6	5057028,58	5228520,28
7	5056988,05	5228453,16

8	5056941,51	5228371,13
9	5056945,23	5228368,4
10	5056884	5228266,26
11	5056861,32	5228232,9
12	5056803,49	5228155,35
13	5056775,17	5228119,97
14	5056755,65	5228098,94
15	5056648,9	5227993,02
16	5056629,07	5227976,02
17	5056628,05	5227977,53
18	5056579,58	5228050,98
19	5056552,23	5228091,1
20	5056503,74	5228162,19
21	5056500,2	5228168
22	5056521,94	5228196,05
23	5056550,08	5228235,67
24	5056523,58	5228253,46
25	5056492,59	5228212,11
26	5056470,19	5228228,9
27	5056472,33	5228235,83
28	5056466,69	5228249,47
29	5056468,25	5228252,09
30	5056464,47	5228254,86
31	5056452,99	5228223,59
32	5056429,37	5228251,07
33	5056398,43	5228280,56
34	5056352,4	5228297,18
35	5056352,32	5228305,24
36	5056355,67	5228325
37	5056356,57	5228331,9
38	5056462,21	5228316,92
39	5056465,99	5228341,05
40	5056489,77	5228526,31
41	5056506,53	5228655,95
42	5056777,86	5228838,12

Ж-1/6

№№ пун- кта	X	Y
1	5055435,98	5231859,93
2	5055448,77	5231847,85
3	5055444,51	5231824,41
4	5055496,38	5231817,3
5	5055521,97	5231808,11
6	5055521,15	5231806,78
7	5055519,69	5231798,97
8	5055491,07	5231727,31
9	5055487,97	5231718,68
10	5055481,8	5231700,69
11	5055471,81	5231670,97
12	5055467,41	5231679,53
13	5055453,47	5231687,87
14	5055408,84	5231681,73
15	5055233,2	5231666,14
16	5054956,84	5231638,68
17	5054936,45	5231638,68
18	5054924,25	5231641,8
19	5054915,48	5231648
20	5054857,14	5231706,98
21	5054909,16	5231780,07
22	5054878,81	5231778,87
23	5054786,64	5231781,73

24	5054782,58	5231785,53
25	5054762,74	5231858,95
26	5054764,37	5231859,31
27	5054896,64	5231890,7
28	5055060,93	5231932,8
29	5055149,48	5231953,63
30	5055163,81	5231956,66
31	5055204,18	5231961,18
32	5055244,96	5231963,09
33	5055318,35	5231963,37
34	5055332,95	5231879,82
35	5055399,03	5231881,24

Ж-1/7

№№ пун- кта	X	Y
1	5054248,26	5232287,41
2	5054440,09	5232092,71
3	5054467,58	5232065,85
4	5054698,53	5231838,86
5	5054684,37	5231831,22
6	5054569,14	5231803,05
7	5054559,18	5231797,92
8	5054553,95	5231801,8
9	5054395,34	5231974,09
10	5054222,27	5232152,5
11	5054202,05	5232158,43
12	5054170,54	5232149,53
13	5054130,69	5232178,75
14	5054052,79	5232252,41
15	5053932,64	5232307,71
16	5053883,29	5232316,05
17	5053827,99	5232314,84
18	5053706,66	5232289,88
19	5053590,09	5232266,07
20	5053524,67	5232250,64
21	5053514,13	5232253,17
22	5053503,85	5232261,34
23	5053495,23	5232278,58
24	5053481,7	5232318,73
25	5053472,64	5232345,46
26	5053456,28	5232374,04
27	5053436,51	5232404,37
28	5053435,77	5232414,71
29	5053440,35	5232418,16
30	5053485,1	5232445,88
31	5053506,21	5232456,4
32	5053518,47	5232461,12
33	5053553,98	5232475,2
34	5053558,58	5232479,19
35	5053558,92	5232481,2
36	5053606,45	5232504,27
37	5053685	5232536,31
38	5053693,71	5232538,86
39	5053741,76	5232554,19
40	5053753,13	5232549,91
41	5053768,57	5232545,01
42	5053811,76	5232522,78
43	5053823,84	5232516,24
44	5053838,73	5232510,37
45	5053953,05	5232451,14
46	5054166,92	5232336,69

47	5054234,83	5232298,21
----	------------	------------

Ж-1/8

№№ пун- кта	X	Y
1	5054328,71	5232384,25
2	5054334,19	5232379,46
3	5054338,24	5232362,17
4	5054338,54	5232362,13
5	5054338,58	5232360,73
6	5054339,99	5232354,73
7	5054339,26	5232337,78
8	5054336,64	5232324,72
9	5054335,28	5232315,16
10	5054388,8	5232284,51
11	5054436,93	5232223,42
12	5054429,99	5232212,4
13	5054419,9	5232208,98
14	5054413,46	5232212,35
15	5054377,24	5232184,97
16	5054315,01	5232248,15
17	5054307,42	5232279,17
18	5054267,82	5232303,15
19	5054245,85	5232315,02
20	5054020,06	5232433,04
21	5053982,94	5232451,23
22	5053949,04	5232471,22
23	5053830,86	5232535,19
24	5053956,9	5232802,95
25	5053993,19	5232849,5
26	5054035,09	5232841,64
27	5054079,79	5232807,72
28	5054101,64	5232793,64
29	5054132,23	5232764,58
30	5054124,15	5232751,22
31	5054116,68	5232744,72
32	5054113,76	5232734,48
33	5054094,15	5232643,98
34	5054093,63	5232594,16
35	5054101,16	5232578,1
36	5054176,12	5232517,81
37	5054250,46	5232444,72

Ж-1/9

№№ пун- кта	X	Y
1	5053697,14	5232843,71
2	5053799,14	5232981,97
3	5053820,25	5232983,9
4	5053881,55	5232952,29
5	5053868,44	5232871,94
6	5053805,03	5232779,63
7	5053733,87	5232675,24
8	5053617,65	5232576,64
9	5053606,5	5232569,46
10	5053599,55	5232585,3
11	5053565,1	5232561,38
12	5053558,43	5232556,68
13	5053542,87	5232582,35
14	5053505,86	5232559,48

15	5053495,51	5232575,01
16	5053509,16	5232586,01
17	5053490,27	5232616,11
18	5053501,19	5232625,15
19	5053542,22	5232651,03
20	5053596,93	5232697,72
21	5053614,48	5232725,37

Ж-1/10

№№ пун- кта	X	Y
1	5052509,77	5230807,59
2	5052545,04	5230789,12
3	5052636,41	5230737,81
4	5052650,35	5230684,45
5	5052542,8	5230441,79
6	5052534,49	5230441,56
7	5052462,38	5230439,64
8	5052390,38	5230437,71
9	5052313,53	5230435,66
10	5052302,7	5230433,78
11	5052247,06	5230433,71
12	5052185,66	5230433,64
13	5052125,16	5230433,56
14	5052048,1	5230434,93
15	5052071,99	5230495,3
16	5052339,34	5231108,1
17	5052496,25	5231474,92
18	5052503,22	5231492,62
19	5052504,33	5231495,31
20	5052519,9	5231453,55
21	5052584,73	5231281,39
22	5052624,63	5231177,54
23	5052551,4	5230999,67
24	5052512,54	5231001,03
25	5052454,72	5231025,46
26	5052389,58	5230873,49

Ж-1/11

№№ пун- кта	X	Y
1	5050771,16	5233492,31
2	5051098,46	5233793,55
3	5051117,88	5233813,18
4	5051124,13	5233808,21
5	5051128,94	5233814,02
6	5051150,12	5233816,3
7	5051174,94	5233801,4
8	5051177,79	5233781,19
9	5051156,37	5233750,85
10	5050993,91	5233565,99
11	5050966,96	5233541,54
12	5050867,05	5233448,17
13	5050813,2	5233422,24
14	5050598,38	5233258,01
15	5050482,27	5233169,24
16	5050381,25	5233089,41
17	5050287,5	5233025,01
18	5050111,76	5232896,25
19	5050125,66	5232875,52

20	5050130,78	5232777,63
21	5050131,38	5232728,7
22	5050122,6	5232685,9
23	5050122,16	5232649,6
24	5050108,78	5232609,48
25	5050107,01	5232598,28
26	5050099,6	5232551,77
27	5050074,97	5232543,67
28	5050057,75	5232423,23
29	5050052,88	5232424,21
30	5050031,76	5232426,89
31	5050029,68	5232394,19
32	5050030,58	5232353,16
33	5050037,72	5232231,53
34	5050046,94	5232174,14
35	5050051,1	5232097,4
36	5049946,89	5232077,59
37	5049923,21	5232387,7
38	5049970,13	5232429,78
39	5049971,85	5232436,22
40	5049952,56	5232450,77
41	5049942,03	5232472,73
42	5049952,16	5232504,69
43	5049968,84	5232594,21
44	5049980,01	5232593,5
45	5050032,57	5232595,54
46	5050030,37	5232627,99
47	5049987,98	5232622,92
48	5049973,62	5232621,47
49	5050027,71	5232915,93
50	5050041,97	5232966,88
51	5050083,41	5233008,34
52	5050336,81	5233167,41

Ж-1/12

№№ пун- кта	X	Y
1	5050535,28	5233420,51
2	5050544,6	5233405,79
3	5050534,1	5233396,69
4	5050554,7	5233362,69
5	5050551,2	5233360,6
6	5050515,46	5233335,1
7	5050482,55	5233311,94
8	5050321,72	5233199,99
9	5050293,13	5233265,54

Ж-1/13

№№ пун- кта	X	Y
1	5051064,98	5233865,85
2	5051121,77	5233821,7
3	5051121,92	5233821,58
4	5051097,3	5233811,83
5	5051015,47	5233739,97
6	5050949,35	5233690,34
7	5050955,07	5233682,8
8	5050948,98	5233675,83
9	5050951,11	5233673,41
10	5050920,95	5233645,97

11	5050917,81	5233646,33
12	5050860,8	5233592,83
13	5050828,93	5233565,54
14	5050758,23	5233507,6
15	5050729,11	5233482,57
16	5050635,41	5233410,61
17	5050613,35	5233393,37
18	5050604,06	5233405,18
19	5050574,18	5233445,41

Ж-1/14

№№ пун- кта	X	Y
1	5049905,36	5232404,12
2	5049917,43	5232313,13
3	5049934,27	5232099,91
4	5049937,87	5232077,82
5	5049881,9	5232081,49
6	5049834,91	5232076,44
7	5049828,37	5232152,26
8	5049809,94	5232307,51
9	5049806,08	5232378,28
10	5049811,12	5232521,59
11	5049832,23	5232534,66
12	5049837,29	5232623,58
13	5049843,28	5232646,76
14	5049846,91	5232655,76
15	5049865,54	5232694,07
16	5049868,8	5232712,19
17	5049889,64	5232830,53
18	5049908,07	5232939,37
19	5050024,13	5232977,32
20	5050008,2	5232920,44
21	5049960,33	5232659,88
22	5049934,23	5232663,37
23	5049905,31	5232657,7
24	5049910,72	5232626,62
25	5049938,28	5232627,43
26	5049954,05	5232625,66
27	5049932,72	5232509,54
28	5049928,89	5232497,45
29	5049904,32	5232419,92

Ж-1/15

№№ пун- кта	X	Y
1	5054414,48	5225559,4
2	5054442,03	5225493,23
3	5054449,11	5225482,67
4	5054392,65	5225349,52
5	5054363,51	5225327,77
6	5054356,67	5225295,34
7	5054368,57	5225197,52
8	5054247,56	5225162,46
9	5054131,59	5225124,06
10	5054095,9	5225224,01
11	5054059,07	5225211,96
12	5054048,42	5225223,32
13	5054008,17	5225296,51
14	5054014,06	5225301,38

15	5053998,81	5225372,02
16	5054008,62	5225377,66
17	5054007,36	5225381,52
18	5054352,92	5225534,9
19	5054385,34	5225547,42

Ж-1/16

№№ пун- кта	X	Y
1	5054609,08	5226026,77
2	5054679,63	5225895,45
3	5054712,84	5225843,61
4	5054731,67	5225793,45
5	5054732,98	5225785,47
6	5054738,19	5225723,2
7	5054732,02	5225707,58
8	5054730,34	5225707,23
9	5054403,52	5225580,48
10	5053997,93	5225408,38
11	5053983,53	5225442,94
12	5053969,79	5225465,18
13	5053951,3	5225527,4
14	5053963,28	5225531,83
15	5053920,86	5225615,54
16	5053940,08	5225642,4
17	5054009,2	5225732,45
18	5054226,39	5225841,79
19	5054395,41	5225926,69
20	5054559,3	5226004,38

Ж-1/17

№№ пун- кта	X	Y
1	5054689,32	5226086,16
2	5054714,87	5226039,28
3	5054750,37	5225928,46
4	5054781,72	5225937,91
5	5054822,38	5225820,84
6	5054779,34	5225745,14
7	5054765,77	5225714,61
8	5054752,08	5225711,76
9	5054753,03	5225788,71
10	5054738,81	5225829,07
11	5054732,98	5225826,59
12	5054707,2	5225892,83
13	5054682,56	5225935,4
14	5054671,59	5225930,25
15	5054612,3	5226053,04

Ж-1/18

№№ пун- кта	X	Y
1	5054919,88	5226631,44
2	5054921,41	5226626,42
3	5054934,97	5226582,4
4	5054944,24	5226552,32
5	5054950,89	5226531,77
6	5054473,54	5226429,29

7	5054441,67	5226437,91
8	5054416,52	5226499,19
9	5054760,74	5226589,96

Ж-1/19

№№ пун- кта	X	Y
1	5055915,71	5227190,69
2	5055952,98	5227148,61
3	5056024,6	5227050,47
4	5055900	5226939,03
5	5055859,93	5226984,06
6	5055841,78	5227085,33
7	5055731,26	5227211,09
8	5055653,57	5227424,54
9	5055702,73	5227444,4
10	5055769,16	5227473,48

Ж-1/20

№№ пун- кта	X	Y
1	5055368,13	5226748,1
2	5055369,33	5226754,34
3	5055373,53	5226737,92
4	5055375,74	5226730,16
5	5055385,49	5226695,74
6	5055384,68	5226691,22
7	5055381,45	5226686,53
8	5055406,84	5226634
9	5055392,53	5226613,2
10	5055046,47	5226481,88
11	5054997,66	5226555,01
12	5054996,29	5226585,22
13	5054991,98	5226608,67
14	5054994,45	5226612,69
15	5055017,62	5226617,18
16	5055026,92	5226620,11
17	5055037,65	5226622,14
18	5055028,01	5226659,63
19	5055092,18	5226676,57
20	5055112,5	5226605,66
21	5055124,75	5226608,48
22	5055149,51	5226614,16
23	5055175,07	5226620,03
24	5055166,91	5226654,17
25	5055157,67	5226692,79

Ж-1/21

№№ пун- кта	X	Y
1	5054034,52	5227433,99
2	5054002,22	5227422,6
3	5053982,98	5227477,3
4	5054013,61	5227488,95

Ж-1/22

№№ пун- кта	X	Y
1	5052388,72	5231668,28
2	5052162,25	5231715,19
3	5051995,49	5231337,71
4	5051984,08	5231343,08
5	5051910,25	5231314,23
6	5051890,13	5231285,37
7	5051883,42	5231241,75
8	5051890,59	5231166,33
9	5051902,82	5231186,54
10	5051931,26	5231206,29
11	5051988,8	5231174,83
12	5051989,8	5231172,48
13	5051969,08	5231135,34
14	5051956,89	5231137,84
15	5051927,97	5231142,02
16	5051877,16	5231092,27
17	5051896,13	5230796
18	5051905,88	5230783,74
19	5051912,58	5230781,72
20	5051918,2	5230780,91
21	5051893,59	5230724,08
22	5051907,57	5230589,74
23	5051937,28	5230576,16
24	5051918,66	5230530,89
25	5051919,08	5230513,13
26	5051919,95	5230491,46
27	5052011,3	5230462,15
28	5052019,03	5230460,91
29	5052022,56	5230468,91
30	5052306,57	5231129,99
31	5052451,95	5231473,24
32	5052428,46	5231491,52
33	5052452,67	5231552,49
34	5052455,8	5231570,44
35	5052447,66	5231587,92
36	5052183,39	5231039,91
37	5052190,03	5231053,87
38	5052150,82	5231072,15
39	5052154,79	5231080,17
40	5052107,42	5231103,5
41	5052098,52	5231079,89
42	5052081,35	5231042,19
43	5052100,49	5231016,95
44	5052125,28	5230999,59
45	5052133,5	5231005,75
46	5052139,19	5231011,31
47	5052168,14	5231000,84

Ж-1/23

№№ пун- кта	X	Y
1	5057330,7	5228906,76
2	5057403,06	5229026,96
3	5057505,98	5229193,7
4	5057515,84	5229209,24
5	5057525,01	5229201,91
6	5057585,15	5229181,63
7	5057607,29	5229167,21
8	5057607,42	5229165,61
9	5057619,14	5229118,24

10	5057617,82	5229107,68
11	5057617,89	5229107,65
12	5057673,26	5229079,23
13	5057652,75	5229038,19
14	5057646,79	5229040,88
15	5057626,87	5229008,46
16	5057640,55	5229002,2
17	5057615,88	5228954,63
18	5057625,37	5228948,38
19	5057542,42	5228831,24
20	5057565,91	5228813,09
21	5057529,64	5228759,59
22	5057502,29	5228779,51
23	5057487,71	5228761,35
24	5057434,48	5228709,34
25	5057445,78	5228697,43
26	5057434,48	5228684,05
27	5057412,17	5228682,85
28	5057391,65	5228654,31
29	5057412,77	5228638,84
30	5057390,77	5228610,59
31	5057363,7	5228634,07
32	5057344,39	5228609,11
33	5057350,03	5228602,58
34	5057334,57	5228583,26
35	5057343,49	5228574,6
36	5057308,7	5228527,92
37	5057269,83	5228481,35
38	5057221	5228519,24
39	5057150,21	5228417,45
40	5057127,9	5228378,08
41	5057102,93	5228320,69
42	5057086,27	5228296
43	5057022,65	5228185,39
44	5056980,12	5228136,02
45	5056963,46	5228148,81
46	5056926,89	5228090,82
47	5056896,31	5228056,84
48	5056847,98	5228098,16
49	5056814,7	5228129,33
50	5056862,6	5228191,51
51	5057005,31	5228443,05
52	5057066,09	5228543,7
53	5057120,83	5228624,37
54	5057121,34	5228629,48
55	5057141,03	5228655,11
56	5057158,35	5228676,08
57	5057164,38	5228680,89
58	5057250,48	5228796,71
59	5057279,37	5228830,2

Ж-1/24

№№ пун- кта	X	Y
1	5056794,45	5228103,49
2	5056830,61	5228073,4
3	5056836,22	5228067,79
4	5056855,85	5228062,18
5	5056907,38	5228014,79
6	5056866,53	5227968,59
7	5056838,13	5227995,32
8	5056830,52	5227986,85

9	5056810,63	5227957,44
10	5056748,78	5227910,6
11	5056759,48	5227895,17
12	5056736,88	5227875,21
13	5056750,56	5227856,78
14	5056727,06	5227835,38
15	5056691,97	5227872,57
16	5056664,48	5227850,69
17	5056603,31	5227927,6
18	5056662,16	5227978,04
19	5056776,14	5228081,92

Ж-1/25

№№ пун- кта	X	Y
1	5055799,9	5227109,08
2	5055770,9	5227131,49
3	5055753,12	5227151,91
4	5055705,86	5227177,04
5	5055680,85	5227244,01
6	5055670,93	5227274,19
7	5055652,26	5227333,23
8	5055626,83	5227408,67
9	5055626,62	5227413,85
10	5055476,05	5227354,75
11	5055471,43	5227355,76
12	5055465,48	5227354,87
13	5055430,85	5227335,96
14	5055429,02	5227339,92
15	5055394,28	5227324,68
16	5055393,36	5227322,41
17	5055376,48	5227318
18	5055346,36	5227303,36
19	5055345,45	5227299,38
20	5055335,16	5227293,72
21	5055323,53	5227281,8
22	5055323,35	5227277,67
23	5055326,08	5227262,44
24	5055371,49	5227035,13
25	5055405,43	5226854,13
26	5055409,59	5226821,58
27	5055475,62	5226822,39
28	5055579,32	5226907,3
29	5055671,42	5226924,24
30	5055714,53	5226918,59
31	5055820,75	5226905,06
32	5055825,3	5226968,53
33	5055832	5227013,55
34	5055828,27	5227075,05
35	5055825,23	5227083,4
36	5055814,62	5227098,32
37	5055512,95	5227134,76
38	5055532,58	5227044,25
39	5055585,28	5227047,43
40	5055559,12	5227112,05
41	5055528,76	5227137,1
42	5055506,02	5227231
43	5055541,37	5227241,72
44	5055539,26	5227248,62
45	5055548,31	5227252,32
46	5055537,49	5227324,74
47	5055523,71	5227321,52

48	5055493,85	5227314,68
49	5055485,57	5227312,71
50	5055485,17	5227315,03
51	5055455,38	5227303,58
52	5055406,55	5227284,82
53	5055417,7	5227244,93
54	5055423,7	5227223,53
55	5055423,1	5227223,35
56	5055449,88	5227125,25
57	5055503,33	5227136,71
58	5055504,24	5227133,9

Ж-1/26

№№ пун- кта	X	Y
1	5054926,37	5231620,62
2	5054915,71	5231623,34
3	5054902,5	5231632,69
4	5054843,94	5231691,88
5	5054896,91	5231400,13
6	5054909,89	5231328,58
7	5054909,41	5231239,29
8	5054911,05	5231239,35
9	5054967,27	5231239,57
10	5055032,17	5231241,23
11	5055096,9	5231242,88
12	5055101,76	5231243
13	5055226,83	5231247,86
14	5055290,23	5231253,74
15	5055351,92	5231259,43
16	5055412,03	5231264,97
17	5055452,18	5231268,69
18	5055391,51	5231369,76
19	5055347,94	5231440,78
20	5055339,53	5231457
21	5055336,98	5231477,88
22	5055341,89	5231495,51
23	5055345,37	5231498,43
24	5055353,57	5231505,31
25	5055383,48	5231520,8
26	5055432,01	5231543,19
27	5055441,48	5231549,95
28	5055451,05	5231576,16
29	5055454,52	5231604,87
30	5055460,4	5231641,42
31	5055459,44	5231658,23
32	5055454,72	5231669,25
33	5055449,36	5231670,94
34	5055407,01	5231666,48
35	5055407,24	5231665,23
36	5055235,29	5231646,25
37	5055225,11	5231648,19
38	5054969,08	5231621,33
39	5054933,94	5231618,68
40	5055121,57	5231442,02
41	5055120,53	5231470,66
42	5055076,52	5231466,54
43	5055081,23	5231439,2
44	5054922,11	5231406,67
45	5054946,81	5231413,96
46	5055069,79	5231421,86
47	5055064,53	5231481,65

48	5054961,85	5231469,61
49	5054938,91	5231487,67
50	5054912,1	5231521,78

Ж-2/1

№№ пун- кта	X	Y
1	5055099,96	5226809,45
2	5055118,97	5226751,28
3	5055106,2	5226745,65
4	5055115,73	5226713,51
5	5055025,89	5226690,11
6	5055024,84	5226694,12
7	5055017,17	5226713,67
8	5055016,72	5226714,75
9	5055015,07	5226714,5
10	5055013,35	5226719,13
11	5055012,73	5226718,97
12	5055012,38	5226718,84
13	5055010,66	5226724,58
14	5054993,59	5226778,84
15	5055004,4	5226780,44
16	5055048,41	5226788,9
17	5055063,18	5226793,1
18	5055064,93	5226795,69
19	5055063,76	5226799,59

Ж-2/2

№№ пун- кта	X	Y
1	5055157,67	5226692,79
2	5055166,91	5226654,17
3	5055175,07	5226620,03
4	5055149,51	5226614,16
5	5055124,75	5226608,48
6	5055112,5	5226605,66
7	5055092,18	5226676,57

Ж-3/1

№№ пун- кта	X	Y
1	5052325,4	5224440,98
2	5052456,57	5224464,43
3	5052497,95	5224464,42
4	5052548,92	5224430,72
5	5052629,92	5224428,91
6	5052724,6	5224408,87
7	5052773,75	5224387,92
8	5052671,02	5224261,05
9	5052642,44	5224224,79
10	5052603,84	5224190,27
11	5052559,19	5224159,97
12	5052426	5224152,5
13	5052312,08	5224141,84
14	5052100,07	5224134,66
15	5051964,8	5224124,05
16	5051853,6	5224118,65
17	5051802,7	5224117,47

18	5051763,37	5224127,32
19	5051752,65	5224682,66
20	5051980,5	5224679,39
21	5052013,67	5224662,76
22	5052015,58	5224622,76
23	5052017,49	5224582,82
24	5052018,42	5224563,27
25	5052026,93	5224532,86
26	5052036,91	5224497,23
27	5052159,06	5224406,74

ОД/1

№№ пун- кта	X	Y
1	5051988,8	5231174,83
2	5051989,8	5231172,48
3	5051969,08	5231135,34
4	5051956,89	5231137,84
5	5051927,97	5231142,02
6	5051890,59	5231166,33
7	5051902,82	5231186,54
8	5051931,26	5231206,29

ОД/2

№№ пун- кта	X	Y
1	5056550,08	5228235,67
2	5056521,94	5228196,05
3	5056492,59	5228212,11
4	5056523,58	5228253,46

ОД/3

№№ пун- кта	X	Y
1	5056847,98	5228098,16
2	5056830,61	5228073,4
3	5056794,45	5228103,49
4	5056798,13	5228107,82
5	5056814,7	5228129,33

ОД/4

№№ пун- кта	X	Y
1	5054476,17	5232166,39
2	5054543,72	5232060,93
3	5054521,02	5232041,58
4	5054454,21	5232106,88
5	5054437,04	5232125,22

ОД/5

№№ пун- кта	X	Y
1	5052543,66	5230881,97

2	5052577,01	5230863,38
3	5052545,04	5230789,12
4	5052509,77	5230807,59
5	5052516,16	5230813,53

ОД/6

№№ пун- кта	X	Y
1	5052183,39	5231039,91
2	5052168,14	5231000,84
3	5052139,19	5231011,31
4	5052133,5	5231005,75
5	5052125,28	5230999,59
6	5052100,49	5231016,95
7	5052081,35	5231042,19
8	5052098,52	5231079,89
9	5052107,42	5231103,5
10	5052154,79	5231080,17
11	5052150,82	5231072,15
12	5052190,03	5231053,87

ОД/7

№№ пун- кта	X	Y
1	5050030,37	5232627,99
2	5050032,57	5232595,54
3	5049980,01	5232593,5
4	5049968,84	5232594,21
5	5049973,62	5232621,47
6	5049987,98	5232622,92

ОД/8

№№ пун- кта	X	Y
1	5049971,85	5232436,22
2	5049970,13	5232429,78
3	5049923,21	5232387,7
4	5049924,53	5232417,47
5	5049942,03	5232472,73
6	5049952,56	5232450,77

ОД/9

№№ пун- кта	X	Y
1	5049934,23	5232663,37
2	5049960,33	5232659,88
3	5049954,05	5232625,66
4	5049938,28	5232627,43
5	5049910,72	5232626,62
6	5049905,31	5232657,7

ОД/10

№№ пун- кта	X	Y
1	5055371,95	5226877,95
2	5055375,73	5226849,73
3	5055379,81	5226812,65
4	5055377,59	5226792,02
5	5055373,17	5226784,66
6	5055369,25	5226780,74
7	5055358,88	5226776,7
8	5055347,51	5226773,74
9	5055331,05	5226845,01
10	5055328,64	5226854,02
11	5055321,81	5226866,84
12	5055342,33	5226871,49

ОД/11

№№ пун- кта	X	Y
1	5055375,74	5226730,16
2	5055390,23	5226733,83
3	5055384,97	5226754,66
4	5055384,11	5226758,07
5	5055369,33	5226754,34
6	5055373,53	5226737,92

ОД/12

№№ пун- кта	X	Y
1	5055028,01	5226659,63
2	5055037,65	5226622,14
3	5055026,92	5226620,11
4	5055017,62	5226617,18
5	5054994,45	5226612,69
6	5054991,98	5226608,67
7	5054996,29	5226585,22
8	5054997,66	5226555,01
9	5055046,47	5226481,88
10	5055023,59	5226473,2
11	5055003,87	5226507,04
12	5054968,12	5226542,8
13	5054951,82	5226586,93
14	5054938,65	5226636,33

ОД/13

№№ пун- кта	X	Y
1	5054554,62	5227012,94
2	5054563,6	5226971,12
3	5054529,82	5226961,7
4	5054519,9	5226997,92
5	5054517,67	5227007,34

ОД/14

№№ пун- кта	X	Y
1	5054726,98	5227235,97
2	5054736,19	5227237,91
3	5054747,8	5227175,1
4	5054741,84	5227173,66
5	5054696,91	5227164,67
6	5054692,83	5227164,03
7	5054682,87	5227196,87
8	5054619,76	5227182,02
9	5054596,53	5227260,29
10	5054606,95	5227293,84
11	5054672,42	5227246,31
12	5054676,74	5227223,46

ОД/15

№№ пун- кта	X	Y
1	5054073,43	5227542,26
2	5054083,46	5227491,72
3	5054087,69	5227479,28
4	5054043,89	5227465,62
5	5054015,68	5227539,77

ОД/16

№№ пун- кта	X	Y
1	5055181,82	5227290,8
2	5055194,62	5227232,81
3	5055120,05	5227216,99
4	5055104,25	5227279,06

ОД/17

№№ пун- кта	X	Y
1	5055013,35	5226719,13
2	5055015,07	5226714,5
3	5055016,72	5226714,75
4	5055017,17	5226713,67
5	5055024,84	5226694,12
6	5055025,89	5226690,11
7	5054943,82	5226668,42
8	5054942,19	5226675,49
9	5054934,33	5226706,95
10	5054968,98	5226716,04
11	5055009,22	5226724,36
12	5055010,66	5226724,58
13	5055012,38	5226718,84
14	5055012,73	5226718,97

С/1

№№ пун- кта	X	Y
1	5056913,82	5228788,44

2	5056945,75	5228827,84
3	5056985,76	5228795
4	5056956,26	5228755,97

C/2

№№ пун- кта	X	Y
1	5052551,4	5230999,67
2	5052570,2	5230945,3
3	5052543,66	5230881,97
4	5052516,16	5230813,53
5	5052509,77	5230807,59
6	5052389,58	5230873,49
7	5052454,72	5231025,46
8	5052512,54	5231001,03

C/3

№№ пун- кта	X	Y
1	5055485,17	5227315,03
2	5055485,57	5227312,71
3	5055493,85	5227314,68
4	5055523,71	5227321,52
5	5055537,49	5227324,74
6	5055548,31	5227252,32
7	5055539,26	5227248,62
8	5055541,37	5227241,72
9	5055506,02	5227231
10	5055528,76	5227137,1
11	5055512,95	5227134,76
12	5055504,24	5227133,9
13	5055503,33	5227136,71
14	5055449,88	5227125,25
15	5055423,1	5227223,35
16	5055423,7	5227223,53
17	5055417,7	5227244,93
18	5055406,55	5227284,82
19	5055455,38	5227303,58

C/4

№№ пун- кта	X	Y
1	5055287,26	5227475,51
2	5055332,58	5227474,9
3	5055344,45	5227316,88
4	5055340,65	5227310,9
5	5055316,34	5227307,36
6	5055309,14	5227309,35
7	5055230,54	5227309,15
8	5055228,3	5227394,47
9	5055197,08	5227395,75
10	5055195,36	5227471,45
11	5055195,9	5227536,5
12	5055245,3	5227536,17
13	5055246,89	5227509,66
14	5055249,21	5227506,94
15	5055250,01	5227477,05

С/5

№№ пун- кта	X	Y
1	5055121,57	5231442,02
2	5055081,23	5231439,2
3	5055076,52	5231466,54
4	5055120,53	5231470,66

ПД/1

№№ пун- кта	X	Y
1	5054437,04	5232125,22
2	5054476,17	5232166,39
3	5054451,39	5232205,08
4	5054436,93	5232223,42
5	5054429,99	5232212,4
6	5054419,9	5232208,98
7	5054413,46	5232212,35
8	5054377,24	5232184,97

ИТ/1

№№ пун- кта	X	Y
1	5055707,15	5231756,49
2	5055694,06	5231811,12
3	5055663,92	5231799,39
4	5055633,76	5231787,63
5	5055638,49	5231771,32
6	5055640,35	5231772,07
7	5055641,09	5231770,21
8	5055639,24	5231769,47
9	5055639,76	5231767,75
10	5055647,37	5231742,62
11	5055657,25	5231745,15

ИТ/2

№№ пун- кта	X	Y
1	5053544,17	5231815,79
2	5053534,84	5231756,7
3	5053451,67	5231756,7
4	5053446,23	5231814,62
5	5053463,71	5231823,95

ИТ/3

№№ пун- кта	X	Y
1	5050047,51	5231747,3
2	5050023,01	5231735,34
3	5050000,4	5231778,69
4	5050026,51	5231790,81

ИТ/4

№ пун- кта	X	Y
1	5051591,92	5226975,95
2	5051591,73	5226922,54
3	5051561,4	5226922,44
4	5051560,72	5226974,95

P-1/1

№ пун- кта	X	Y
1	5056521,94	5228196,05
2	5056500,2	5228168
3	5056468,57	5228219,95
4	5056460,39	5228214,97
5	5056452,99	5228223,59
6	5056464,47	5228254,86
7	5056468,25	5228252,09
8	5056466,69	5228249,47
9	5056472,33	5228235,83
10	5056470,19	5228228,9
11	5056492,59	5228212,11

P-1/2

№ пун- кта	X	Y
1	5055434,61	5231963,82
2	5055450,9	5231901,84
3	5055435,98	5231859,93
4	5055399,03	5231881,24
5	5055332,95	5231879,82
6	5055318,35	5231963,37

P-1/3

№ пун- кта	X	Y
1	5054909,16	5231780,07
2	5054857,14	5231706,98
3	5054716,77	5231848,86
4	5054738,01	5231853,52
5	5054762,74	5231858,95
6	5054782,58	5231785,53
7	5054786,64	5231781,73
8	5054878,81	5231778,87

P-1/4

№ пун- кта	X	Y
1	5051897,38	5230437,85
2	5051894,94	5230498,36
3	5051890,98	5230525,5
4	5051876,82	5230728,85
5	5051852,81	5231073,64
6	5051851,89	5231097,41

7	5051856,05	5231121,49
8	5051857,06	5231129,43
9	5051856,61	5231137,38
10	5051890,59	5231166,33
11	5051927,97	5231142,02
12	5051877,16	5231092,27
13	5051896,13	5230796
14	5051905,88	5230783,74
15	5051912,58	5230781,72
16	5051918,2	5230780,91
17	5051893,59	5230724,08
18	5051907,57	5230589,74
19	5051937,28	5230576,16
20	5051918,66	5230530,89
21	5051919,08	5230513,13
22	5051919,95	5230491,46
23	5052011,3	5230462,15
24	5052019,03	5230460,91
25	5052022,56	5230468,91
26	5052306,57	5231129,99
27	5052451,95	5231473,24
28	5052428,46	5231491,52
29	5052452,67	5231552,49
30	5052455,8	5231570,44
31	5052466,88	5231595,7
32	5052494,02	5231522,95
33	5052484,66	5231500,07
34	5052477,74	5231482,52
35	5052320,97	5231116
36	5052034,07	5230451,79
37	5052027,43	5230435,33

P-1/5

№№ пун- кта	X	Y
1	5050604,06	5233405,18
2	5050613,35	5233393,37
3	5050554,7	5233362,69
4	5050534,1	5233396,69
5	5050544,6	5233405,79
6	5050535,28	5233420,51
7	5050574,18	5233445,41

P-1/6

№№ пун- кта	X	Y
1	5054553,09	5227044,68
2	5054572,7	5226972,37
3	5054563,6	5226971,12
4	5054554,62	5227012,94
5	5054517,67	5227007,34
6	5054505,33	5227027,43

P-1/7

№№ пун- кта	X	Y
1	5055585,28	5227047,43
2	5055559,12	5227112,05

3	5055528,76	5227137,1
4	5055512,95	5227134,76
5	5055532,58	5227044,25

P-1/8

№№ пун- кта	X	Y
1	5053943,06	5232920,58
2	5053953,46	5232913
3	5053993,19	5232849,5
4	5053956,9	5232802,95
5	5053830,86	5232535,19
6	5053821,1	5232540,47
7	5053776,22	5232563,56
8	5053758,14	5232569,3
9	5053745,15	5232571,9
10	5053723,26	5232572,27
11	5053714,85	5232570,11
12	5053676,99	5232554,64
13	5053618,47	5232526,99
14	5053606,5	5232569,46
15	5053617,65	5232576,64
16	5053733,87	5232675,24
17	5053805,03	5232779,63
18	5053868,44	5232871,94
19	5053881,55	5232952,29

P-1/9

№№ пун- кта	X	Y
1	5056956,26	5228755,97
2	5056906,55	5228690,21
3	5056867,26	5228739,51
4	5056873,82	5228742,71
5	5056901,31	5228773
6	5056913,82	5228788,44

P-1/10

№№ пун- кта	X	Y
1	5056896,31	5228056,84
2	5056890,44	5228050,3
3	5056882,88	5228042,65
4	5056909,94	5228017,68
5	5056907,38	5228014,79
6	5056855,85	5228062,18
7	5056836,22	5228067,79
8	5056830,61	5228073,4
9	5056847,98	5228098,16

P-1/11

№№ пун- кта	X	Y
1	5055770,9	5227131,49
2	5055799,9	5227109,08

3	5055814,62	5227098,32
4	5055825,23	5227083,4
5	5055828,27	5227075,05
6	5055832	5227013,55
7	5055825,3	5226968,53
8	5055820,75	5226905,06
9	5055714,53	5226918,59
10	5055671,42	5226924,24
11	5055579,32	5226907,3
12	5055475,62	5226822,39
13	5055409,59	5226821,58
14	5055409,99	5226812,68
15	5055406,71	5226782,26
16	5055397,01	5226766,06
17	5055386,01	5226755,07
18	5055384,97	5226754,66
19	5055390,23	5226733,83
20	5055375,74	5226730,16
21	5055385,49	5226695,74
22	5055384,68	5226691,22
23	5055381,45	5226686,53
24	5055406,84	5226634
25	5055392,53	5226613,2
26	5055046,47	5226481,88
27	5055023,59	5226473,2
28	5055051,44	5226425,38
29	5055076,06	5226375,11
30	5055082,99	5226377,01
31	5055124,9	5226400,49
32	5055150,19	5226403,46
33	5055176,94	5226415,64
34	5055257,52	5226458,76
35	5055346,74	5226503,97
36	5055446,93	5226561,63
37	5055498,68	5226658,58
38	5055587,6	5226809,66
39	5055729,14	5226894,98
40	5055937,58	5226880,46
41	5055947,29	5226883,35
42	5055900	5226939,03
43	5055859,93	5226984,06
44	5055841,78	5227085,33
45	5055731,26	5227211,09
46	5055653,57	5227424,54
47	5055626,62	5227413,85
48	5055626,83	5227408,67
49	5055652,26	5227333,23
50	5055670,93	5227274,19
51	5055680,85	5227244,01
52	5055705,86	5227177,04
53	5055753,12	5227151,91
54	5055472,27	5226807,02
55	5055429,89	5226791,77
56	5055411,81	5226751,08
57	5055415,2	5226694,58
58	5055446,28	5226658,43
59	5055518,61	5226749,95

P-2/1

№№ пун- кта	X	Y
1	5055279,7	5226920,6

2	5055324,9	5226931,84
3	5055342,33	5226871,49
4	5055321,81	5226866,84
5	5055328,64	5226854,02
6	5055277,74	5226845,57
7	5055180,62	5226823,4
8	5055167,61	5226867,45
9	5055198,81	5226874,94
10	5055139,83	5227143,49
11	5055120,05	5227216,99
12	5055194,62	5227232,81
13	5055181,82	5227290,8
14	5055200,28	5227290,8
15	5055213,62	5227232,08
16	5055220,84	5227200
17	5055225,78	5227173,71
18	5055239,73	5227079,8
19	5055254,9	5227019,38

CX-1/1

№№ пун- кта	X	Y
1	5055472,27	5226807,02
2	5055429,89	5226791,77
3	5055411,81	5226751,08
4	5055415,2	5226694,58
5	5055446,28	5226658,43
6	5055518,61	5226749,95

CX-1/2

№№ пун- кта	X	Y
1	5052792,38	5230526,77
2	5052842,7	5230539,46
3	5052859,08	5230543,6
4	5052861,02	5230544,13
5	5052862,94	5230544,74
6	5052864,85	5230545,43
7	5052901,41	5230451,36
8	5052896,7	5230451,23
9	5052824,04	5230449,29
10	5052751,48	5230447,36
11	5052542,8	5230441,79
12	5052650,35	5230684,45
13	5052652,4	5230680,54
14	5052654,79	5230676,82
15	5052657,49	5230673,33
16	5052660,49	5230670,09
17	5052663,77	5230667,13
18	5052667,29	5230664,48
19	5052688,37	5230649,99
20	5052691,8	5230647,42
21	5052694,99	5230644,55
22	5052697,93	5230641,43
23	5052700,58	5230638,06
24	5052702,94	5230634,47
25	5052704,99	5230630,7
26	5052706,7	5230626,78
27	5052733,5	5230557,27
28	5052735,2	5230553,36

29	5052737,23	5230549,6
30	5052739,57	5230546,04
31	5052742,2	5230542,69
32	5052745,12	5230539,58
33	5052748,28	5230536,72
34	5052751,68	5230534,14
35	5052755,28	5230531,87
36	5052759,07	5230529,91
37	5052763	5230528,28
38	5052767,07	5230526,99
39	5052771,23	5230526,05
40	5052775,46	5230525,47
41	5052779,71	5230525,25
42	5052783,97	5230525,39
43	5052788,21	5230525,9

CX-1/3

№№ пун- кта	X	Y
1	5052658,77	5231088,71
2	5052743,56	5230864,44
3	5052738,35	5230862,77
4	5052660,81	5230840,47
5	5052656,79	5230839,13
6	5052652,89	5230837,45
7	5052649,15	5230835,44
8	5052645,6	5230833,12
9	5052642,25	5230830,52
10	5052639,14	5230827,64
11	5052636,28	5230824,49
12	5052633,7	5230821,13
13	5052631,41	5230817,56
14	5052629,43	5230813,8
15	5052627,78	5230809,89
16	5052626,46	5230805,85
17	5052625,5	5230801,72
18	5052624,89	5230797,52
19	5052624,63	5230793,29
20	5052624,74	5230789,04
21	5052625,21	5230784,82
22	5052626,03	5230780,66
23	5052636,41	5230737,81
24	5052545,04	5230789,12
25	5052577,01	5230863,38
26	5052543,66	5230881,97
27	5052570,2	5230945,3
28	5052551,4	5230999,67
29	5052624,63	5231177,54

CX-1/4

№№ пун- кта	X	Y
1	5057708,05	5229672,18
2	5057767,02	5229661,84
3	5057819,86	5229648,37
4	5057926,6	5229633,67
5	5057913,82	5229605,09
6	5057893,91	5229578,36
7	5057833,24	5229530,75
8	5057823,86	5229510,39

9	5057818,96	5229490,64
10	5057811,61	5229447,36
11	5057786,25	5229386,64
12	5057743,82	5229340,64
13	5057700,92	5229307,62
14	5057687,84	5229273,71
15	5057659,59	5229235,04
16	5057628,65	5229206,79
17	5057613,5	5229197,89
18	5057610,92	5229188,71
19	5057593,96	5229199,77
20	5057534,74	5229219,74
21	5057394,11	5229332,08
22	5057374,15	5229358,94
23	5057284,44	5229426,51
24	5057256,9	5229448,56
25	5057224,47	5229477,57
26	5057224,09	5229516,36
27	5057223,91	5229523,32
28	5057223,96	5229533,6
29	5057341,41	5229530,63
30	5057352,1	5229547,58
31	5057373,22	5229552,03
32	5057389,57	5229566,02
33	5057482,65	5229548,75
34	5057531,72	5229551,75
35	5057552,83	5229596,64
36	5057614,08	5229613,27

CX-1/5

№№ пун- кта	X	Y
1	5054505,95	5225407,03
2	5054532,71	5225413,25
3	5054544,6	5225368,96
4	5054443,27	5225340,26
5	5054419,12	5225333,42
6	5054379,59	5225323,92
7	5054363,51	5225327,77
8	5054392,65	5225349,52
9	5054449,11	5225482,67
10	5054468,78	5225453,4
11	5054478,07	5225441,81

CX-1/6

№№ пун- кта	X	Y
1	5055506,4	5231944,61
2	5055534,26	5231928,43
3	5055545,64	5231909,57
4	5055535,71	5231842,2
5	5055538	5231833,92
6	5055521,97	5231808,11
7	5055496,38	5231817,3
8	5055444,51	5231824,41
9	5055448,77	5231847,85
10	5055435,98	5231859,93
11	5055450,9	5231901,84
12	5055434,61	5231963,82
13	5055452,61	5231963,89

14	5055469,57	5231960,78
----	------------	------------

CX-1/7

№№ пун- кта	X	Y
1	5054843,94	5231691,88
2	5054896,91	5231400,13
3	5054909,89	5231328,58
4	5054909,41	5231239,29
5	5054835,7	5231236,22
6	5054767,96	5231234,49
7	5054698,63	5231232,72
8	5054649,96	5231232,47
9	5054648,58	5231235,54
10	5054638,88	5231257,47
11	5054604,81	5231449,5
12	5054594,38	5231522,51
13	5054578,92	5231631
14	5054562,26	5231747,82
15	5054559,18	5231797,92
16	5054569,14	5231803,05
17	5054684,37	5231831,22
18	5054698,54	5231838,85

CX-1/8

№№ пун- кта	X	Y
1	5054365,89	5233896,49
2	5054346,28	5234032,7
3	5054483,66	5234048,73
4	5054538,97	5234066
5	5054603,19	5234052,9
6	5054685,27	5233991,94
7	5054773,29	5233986,61
8	5054864,26	5233961,61
9	5055033,76	5233922,37
10	5055048,04	5233842,06
11	5055050,41	5233790,93
12	5054572,44	5233782,95
13	5054574,66	5232965,86
14	5054570,48	5232875,21
15	5054516,95	5232870,76
16	5054469,08	5232869,88
17	5054409,02	5232888,6
18	5054324,26	5232903,47
19	5054243,08	5232933,52
20	5054175,3	5232932,16
21	5054157,16	5232901,82
22	5054165,18	5232895,73
23	5054153,58	5232867,8
24	5054144,67	5232824,36
25	5054136,93	5232772,34
26	5054132,23	5232764,58
27	5054101,64	5232793,64
28	5054079,79	5232807,72
29	5054035,09	5232841,64
30	5053993,19	5232849,5
31	5053953,46	5232913
32	5054011,44	5233050,66
33	5054073,6	5233194,57

34	5054140,81	5233351,59
35	5054151,5	5233381,32
36	5054238,92	5233593,04

CX-1/9

№№ пун- кта	X	Y
1	5050085,85	5232547,25
2	5050074,97	5232543,67
3	5050099,6	5232551,77
4	5050092,73	5232462,12
5	5050177,4	5232454,31
6	5050171,53	5232400,12
7	5050057,75	5232423,23
8	5050074,97	5232543,67

CX-1/10

№№ пун- кта	X	Y
1	5056219,17	5227685,5
2	5056264,68	5227707,54
3	5056348,24	5227739,92
4	5056404,55	5227603,79
5	5056430,9	5227540,11
6	5056448,44	5227478,27
7	5056394,33	5227448,82
8	5056364,58	5227447,33
9	5056337,52	5227432,18
10	5056307,19	5227421,44
11	5056234,65	5227423,25
12	5056219,77	5227394,11
13	5056211,46	5227352,31
14	5056287,58	5227268,16
15	5056239,99	5227215,86
16	5056177,25	5227141,52
17	5055947,29	5226883,35
18	5055900	5226939,03
19	5056024,6	5227050,47
20	5055952,98	5227148,61
21	5055915,71	5227190,69
22	5055769,16	5227473,48
23	5055762,47	5227486,13
24	5055815,12	5227509,89
25	5055933,71	5227561,83
26	5056008,35	5227594,25
27	5056104,1	5227635,24

CX-1/11

№№ пун- кта	X	Y
1	5054950,89	5226531,77
2	5054987,89	5226494,73
3	5055033,8	5226415,94
4	5055056,32	5226369,95
5	5055040,9	5226366,15
6	5054987,67	5226349,2
7	5054902,63	5226318,86
8	5054836,61	5226290,61

9	5054821,75	5226289,73
10	5054794,1	5226293,01
11	5054728,68	5226306,68
12	5054692,11	5226310,52
13	5054661,47	5226313,81
14	5054628,16	5226301,03
15	5054564,54	5226273,66
16	5054481,28	5226229,05
17	5054378,39	5226170,46
18	5054348,65	5226142,81
19	5054293,65	5226064,02
20	5054254,4	5226032,2
21	5054214,85	5226082,46
22	5054177,08	5226125,3
23	5054174,89	5226126,97
24	5054205,31	5226150,25
25	5054274,48	5226260,63
26	5054416,52	5226499,19
27	5054441,67	5226437,91
28	5054473,54	5226429,29

CX-1/12

№№ пун- кта	X	Y
1	5049690,94	5233591,58
2	5049691,15	5233587,39
3	5049691,7	5233583,24
4	5049692,6	5233579,14
5	5049693,84	5233575,14
6	5049695,42	5233571,25
7	5049697,31	5233567,5
8	5049701,6	5233559,84
9	5049789,88	5233346,37
10	5049776,19	5233338,31
11	5049835,29	5233201,93
12	5049833,68	5233177,88
13	5049718,62	5233340,4
14	5049545,87	5233406,5
15	5049447,77	5233416,3
16	5049435,2	5233414,76
17	5049432,59	5233589,82

CX-1/13

№№ пун- кта	X	Y
1	5051121,92	5233821,58
2	5051126,25	5233822,9
3	5051140,26	5233834,01
4	5051136,74	5233860,67
5	5051123,74	5234131,19
6	5051132,82	5234156,57
7	5051137,25	5234164,21
8	5051098,24	5234222,64
9	5050961,43	5234101,27
10	5050912,5	5234072,85
11	5050721,09	5234085,64
12	5050662,7	5234087,56
13	5050359,94	5234097,15
14	5050313,75	5234083,32
15	5050271,38	5234044,38

16	5050180,28	5233961,13
17	5050131,27	5233913,21
18	5050041,93	5233834,21
19	5049903,61	5233718,81
20	5049766,69	5233595,57
21	5049740,94	5233591,92
22	5049746,67	5233581,68
23	5049852,7	5233325,31
24	5049839,64	5233317,63
25	5049885,98	5233210,69
26	5049867,6	5232935,71
27	5049908,07	5232939,37
28	5050024,13	5232977,32
29	5050071,05	5233024,27
30	5050330,6	5233177,47
31	5050321,72	5233199,99
32	5050293,13	5233265,54
33	5050574,18	5233445,41
34	5051064,98	5233865,85
35	5051121,77	5233821,7

CX-1/14

№№ пун- кта	X	Y
1	5053878,83	5225801,77
2	5053897,85	5225818,12
3	5053964,77	5225837,44
4	5054067,65	5225865,41
5	5054093,52	5225877,87
6	5054156,26	5225927,53
7	5054219,89	5225978,7
8	5054313,86	5226055,69
9	5054335,58	5226082,78
10	5054373,33	5226134,19
11	5054396,22	5226151,15
12	5054484,54	5226203,2
13	5054567,22	5226246
14	5054657,32	5226285,28
15	5054673,07	5226290,01
16	5054685,57	5226288,84
17	5054759,01	5226274,54
18	5054819,37	5226264,44
19	5054841,37	5226266,24
20	5054955,26	5226310,52
21	5054992,73	5226328,96
22	5055029	5226336,09
23	5055066,6	5226348,95
24	5055084,16	5226313,09
25	5055090,74	5226283,66
26	5055090,36	5226256,23
27	5055083,82	5226241,7
28	5054838,71	5225849,56
29	5054822,38	5225820,84
30	5054781,72	5225937,91
31	5054750,37	5225928,46
32	5054714,87	5226039,28
33	5054689,32	5226086,16
34	5054612,3	5226053,04
35	5053996,17	5225748,32
36	5053924,01	5225654,31
37	5053897,62	5225617,41
38	5053932,44	5225547,12

39	5053975,49	5225398,18
40	5053973,39	5225397,28
41	5053984,82	5225292,73
42	5054029,62	5225203,72
43	5053967,73	5225168,67
44	5053935,23	5225150,9
45	5053860,31	5225304,11
46	5053850,61	5225306,1
47	5053701,49	5225219,98
48	5053700,6	5225222,57
49	5053697,44	5225246,57
50	5053685,55	5225262,02
51	5053605,56	5225300,87
52	5053546,98	5225332,97
53	5053520,99	5225340,23
54	5053562,44	5225387,24
55	5053615,36	5225459,21
56	5053747,99	5225633,46
57	5053768,5	5225659,91
58	5053810,73	5225715,81

CX-1/15

№№ пун- кта	X	Y
1	5054336,99	5226424,28
2	5054248,87	5226276,27
3	5054182,78	5226170,77
4	5054160,13	5226153,45
5	5054095,41	5226138,47
6	5053903,31	5226142,93
7	5053902,59	5226162,61
8	5053915,01	5226280,39
9	5053930,42	5226426,74
10	5053945,06	5226565,6
11	5053951,7	5226628,61
12	5053957,21	5226680,94
13	5053961,05	5226823,25
14	5053976,07	5226818,71
15	5054011,78	5226817,01
16	5054083,6	5226813,61
17	5054150,08	5226809,87
18	5054194,88	5226803,96
19	5054251,99	5226801,3
20	5054274,88	5226801,99
21	5054386,75	5226507,84

CX-1/16

№№ пун- кта	X	Y
1	5052027,69	5231532,89
2	5052032,09	5231533,12
3	5052036,45	5231533,73
4	5052040,74	5231534,72
5	5052044,93	5231536,09
6	5052048,98	5231537,82
7	5052052,86	5231539,91
8	5052056,54	5231542,32
9	5052060	5231545,05
10	5052063,2	5231548,08
11	5052066,13	5231551,37

12	5052068,75	5231554,91
13	5052071,06	5231558,67
14	5052073,03	5231562,62
15	5052119	5231666,28
16	5052120,59	5231670,34
17	5052121,83	5231674,53
18	5052122,69	5231678,81
19	5052123,18	5231683,15
20	5052123,28	5231687,51
21	5052119,75	5231771,42
22	5052196,83	5231774,47
23	5052370,48	5231783,09
24	5052405,13	5231779,44
25	5052470,54	5231603,11
26	5052464,9	5231601,03
27	5052466,88	5231595,7
28	5052455,8	5231570,44
29	5052447,66	5231587,92
30	5052388,72	5231668,28
31	5052162,25	5231715,19
32	5051995,49	5231337,71
33	5051984,08	5231343,08
34	5051910,25	5231314,23
35	5051890,13	5231285,37
36	5051883,42	5231241,75
37	5051890,59	5231166,33
38	5051856,61	5231137,38
39	5051842,66	5231378,97
40	5051833,67	5231534,94
41	5051838,12	5231533,46
42	5051842,69	5231532,41
43	5051847,34	5231531,78
44	5051852,03	5231531,59

CX-1/17

№№ пун- кта	X	Y
1	5054701,32	5232107,9
2	5054721,24	5232039,81
3	5054721,24	5232015,4
4	5054750,44	5231909,72
5	5054725,11	5231900
6	5054738,01	5231853,52
7	5054718,42	5231849,23
8	5054676,95	5231889,18
9	5054552,82	5232010,5
10	5054521,02	5232041,58
11	5054543,72	5232060,93
12	5054570,76	5232068,99

CX-1/18

№№ пун- кта	X	Y
1	5055321,74	5226457,56
2	5055442,47	5226519,44
3	5055465,39	5226536,67
4	5055532,29	5226656,49
5	5055598,59	5226771,59
6	5055616,43	5226787,66
7	5055657,18	5226717,77

8	5055687,51	5226649,08
9	5055705,21	5226658,9
10	5055730,92	5226673,16
11	5055773,73	5226717,17
12	5055787,13	5226775,76
13	5055860,87	5226744,98
14	5055876,92	5226652,81
15	5055919,15	5226403,62
16	5055955,12	5226210,18
17	5055964,34	5226186,69
18	5055824,24	5226138,32
19	5055643,5	5226086,63
20	5055546,55	5226056,61
21	5055436,84	5226022,99
22	5055401,14	5225998,62
23	5055385,09	5225995,05
24	5055417,8	5225947,45
25	5055426,42	5225899,6
26	5055401,28	5225893,74
27	5055341,8	5225886,25
28	5055281,94	5225878,68
29	5055221,69	5225871,1
30	5055161,09	5225863,45
31	5055100,08	5225855,75
32	5055038,69	5225847,99
33	5054976,89	5225840,2
34	5054914,69	5225832,35
35	5054870,6	5225826,78
36	5054852,01	5225832,48
37	5054855,89	5225839,31
38	5055101,49	5226232,25
39	5055110,29	5226251,81
40	5055110,77	5226285,73
41	5055103,16	5226319,76
42	5055084,38	5226358,13
43	5055090,1	5226361,82
44	5055158,11	5226376,05
45	5055210,83	5226401,37

CX-2/1

№№ пун- кта	X	Y
1	5051763,37	5224127,32
2	5051752,65	5224682,66
3	5051980,5	5224679,39
4	5052013,67	5224662,76
5	5052015,58	5224622,76
6	5052017,49	5224582,82
7	5052018,42	5224563,27
8	5052026,93	5224532,86
9	5052036,91	5224497,23
10	5052159,06	5224406,74
11	5052325,4	5224440,98
12	5052456,57	5224464,43
13	5052497,95	5224464,42
14	5052548,92	5224430,72
15	5052629,92	5224428,91
16	5052724,6	5224408,87
17	5052773,75	5224387,92
18	5052671,02	5224261,05
19	5053011,52	5224085,93
20	5053202,99	5223981,54

21	5053478,35	5223835,18
22	5054385,89	5223354,42
23	5054601,48	5223242,34
24	5054593,74	5223131,42
25	5054575,94	5222862,33
26	5054555,34	5222578,88
27	5054546,75	5222447,76
28	5054800,68	5222489,4
29	5056879,88	5222881,86
30	5056932,66	5222881,5
31	5056779,52	5223760,97
32	5056690,27	5224214,11
33	5056572,8	5224834,71
34	5056492,34	5225285,26
35	5056365,59	5225928,05
36	5056334,14	5226077,33
37	5056309,63	5226278,56
38	5056316,95	5226292,58
39	5056326,61	5226794,39
40	5056326,17	5226818,74
41	5056580,83	5226868,8
42	5056741,38	5226892,36
43	5056942,73	5227004,44
44	5057167,55	5227090,11
45	5057004,26	5227478,02
46	5056975,74	5227545,79
47	5056924,76	5227668,11
48	5057016,93	5227814,06
49	5057113,96	5227940,15
50	5057222,75	5228020,26
51	5057263,76	5228136,82
52	5057293,52	5228206,45
53	5057329,22	5228291,09
54	5057372,1	5228332,15
55	5057420,86	5228384,33
56	5057466,01	5228449,93
57	5057531,98	5228502,85
58	5057595,48	5228588,12
59	5057658,06	5228656,32
60	5057671,77	5228740,17
61	5057748,55	5228850,19
62	5057772,84	5228865,02
63	5057809,15	5228925,69
64	5057828,21	5228951,05
65	5057834,7	5229014,95
66	5057835,38	5229140,68
67	5058019,56	5229375,99
68	5057960,17	5229516,53
69	5058110,03	5229878,15
70	5058284,91	5230101,73
71	5058805,87	5230832,58
72	5058845,17	5230875,67
73	5058865,35	5230940,89
74	5058969,99	5231097,86
75	5059027,16	5231295,32
76	5059121,71	5231389,84
77	5059236,46	5231578,42
78	5059449,37	5231736,57
79	5061308,81	5233574,39
80	5062433,46	5233362,17
81	5062852,8	5233503,64
82	5063228,68	5233560,71
83	5063341,9	5233652,3
84	5063404,99	5233573,11
85	5063454,99	5233564,46

86	5063662,71	5233692,44
87	5064073,7	5234044,28
88	5064236,51	5234331,08
89	5064321,45	5234582,45
90	5064390,33	5234648,96
91	5064515,35	5234873,98
92	5064529,76	5234994,04
93	5064582,33	5235143,88
94	5064696,47	5235284,25
95	5064923,62	5235470,43
96	5065037,27	5235499,14
97	5065105,64	5235614,93
98	5069811,82	5239663,86
99	5069369,53	5245707,71
100	5068929,7	5245699,44
101	5068775,28	5245690,49
102	5068171,03	5245673,71
103	5067828,63	5245659,16
104	5067219,91	5245631,18
105	5066505,45	5245594,82
106	5066140,66	5245582,51
107	5065876,02	5246237,67
108	5065338,91	5247719,19
109	5064969,65	5248702,77
110	5064390,58	5250326,96
111	5063954,74	5251417,4
112	5055993,17	5238238,33
113	5055479,21	5237379,38
114	5055721,68	5237111,31
115	5055796,04	5236444,05
116	5055800,27	5236421,9
117	5055812,7	5236402,88
118	5055824,68	5236372,56
119	5055812,18	5236345,18
120	5055490,39	5236094,8
121	5055407,72	5236026,43
122	5055358,14	5235973,21
123	5055259,65	5235887,24
124	5055187,09	5235809,16
125	5055147,23	5235782,73
126	5055110,97	5235764,3
127	5055064,59	5235735,16
128	5055056,94	5235700,66
129	5055003,37	5235645,36
130	5054945,02	5235612,67
131	5054904,06	5235607,26
132	5054865,4	5235615,58
133	5054786,91	5235670,92
134	5054600,77	5235720,32
135	5054486,91	5235711,67
136	5054424,07	5235673,32
137	5054274,75	5235655,42
138	5054155,95	5235640,8
139	5053988,15	5235626,9
140	5053340,91	5235065,92
141	5053194,02	5234986,85
142	5053088,48	5234937,77
143	5052772,12	5234790,57
144	5052741,82	5234764,93
145	5052658,89	5234691,45
146	5052622,55	5234680,79
147	5052568,71	5234640,96
148	5052421,5	5234634,66
149	5052348,99	5234606,16
150	5052295,73	5234597,5

151	5052236,23	5234599,61
152	5052177,43	5234620,41
153	5052138,18	5234643,06
154	5052111,43	5234671,53
155	5052075,41	5234703,72
156	5052053,45	5234708,78
157	5052002,53	5234762,87
158	5051969,89	5234780,69
159	5051867,29	5234791,61
160	5051818,76	5234787,13
161	5051772,51	5234798,02
162	5051764,37	5234790,06
163	5051758,98	5234763,9
164	5051715,96	5234743,12
165	5051656,72	5234732,06
166	5051606,16	5234709,16
167	5051596,04	5234709,44
168	5051579,43	5234735,06
169	5051565,7	5234740,68
170	5051539,31	5234787,08
171	5051511,03	5234792,16
172	5051474,74	5234775,18
173	5051475,67	5234760,94
174	5051513,4	5234756,5
175	5051529,14	5234718,09
176	5051529,46	5234697,91
177	5051518,1	5234678,86
178	5051522,05	5234662,54
179	5051488,41	5234637,17
180	5051482,45	5234633,68
181	5051462,58	5234631,13
182	5051431,62	5234615,39
183	5051386,44	5234599,01
184	5051310,91	5234530,97
185	5051296,39	5234515,47
186	5051300,22	5234500,62
187	5051244,86	5234447,91
188	5051198,19	5234403,94
189	5051156,58	5234365,86
190	5051127,19	5234348,96
191	5051094,19	5234316,19
192	5051066,18	5234294,39
193	5051034,94	5234221,58
194	5051031,43	5234196,54
195	5050950,78	5234127,89
196	5050879,65	5234179,58
197	5050865,52	5234191,74
198	5050798,55	5234207,56
199	5050742,62	5234250,06
200	5050728,15	5234252,79
201	5050687,82	5234240,13
202	5050593,05	5234267,03
203	5050569,24	5234280,73
204	5050546,11	5234280,41
205	5050534,17	5234264,07
206	5050490,94	5234231,74
207	5050450,92	5234168,81
208	5050417,36	5234125,91
209	5050349,26	5234122,62
210	5050316,54	5234115,49
211	5050276,04	5234086,92
212	5050232,7	5234043,83
213	5050178,82	5233999,54
214	5050133,04	5233956,11
215	5050037,63	5233864,85

216	5050019,47	5233848,52
217	5049928,77	5233774,92
218	5049748,61	5233615,33
219	5049605,32	5233616,29
220	5049422,08	5233620,73
221	5049420,91	5233595,62
222	5049335,56	5233604,22
223	5049330,46	5233362,65
224	5049321,53	5233127,38
225	5049316,21	5232899,01
226	5049322,74	5232684,65
227	5049323,76	5232662,75
228	5049333,36	5232463,08
229	5049339,5	5232419,96
230	5049353,55	5232385,82
231	5049379,43	5232345,96
232	5049444,24	5232274,32
233	5049523,29	5232190,14
234	5049518,84	5232160,4
235	5049512,62	5232108,65
236	5049514,64	5232076,72
237	5049534,64	5232076,39
238	5049551,57	5231840,32
239	5049580,65	5231498,92
240	5049594,28	5231261,5
241	5049628,81	5230763,26
242	5049642,52	5230769,81
243	5049656,87	5230528,33
244	5049703,77	5229825,4
245	5049693,7	5229791,47
246	5049735,96	5229200,35
247	5049732,05	5229134,21
248	5049223,81	5229125,54
249	5049223,82	5229125,5
250	5049221,05	5229076,44
251	5049231,17	5228763,81
252	5049238,33	5228410,23
253	5049256,15	5227906,64
254	5049260,49	5227589,35
255	5049269,82	5227199,39
256	5049275,34	5226917,58
257	5049280,5	5226695,88
258	5049277,64	5226636,05
259	5049278,13	5226613,45
260	5049671,2	5225908,22
261	5049831,54	5225624,92
262	5049935,62	5225417,05
263	5050060,46	5225203,03
264	5050152,97	5225034,93
265	5050291,23	5224797,32
266	5050377,13	5224642,4
267	5050491,35	5224436,39
268	5050623,1	5224214,78
269	5050643,47	5224193,52
270	5050711,65	5224072,07
271	5050850,28	5223834,5
272	5050880,85	5223788,82
273	5051373,16	5223990,83
274	5051378,99	5224005,47
275	5051429,37	5224021,6
276	5051434,25	5224031,09
277	5051491,34	5224044,1
278	5051591,99	5224086,23
279	5051591,63	5224115,53
280	5051685,83	5224121,51

281	5051737,03	5224124,78
282	5051760,55	5224128,02
283	5051763,37	5224127,32
284	5060110,54	5233923,62
285	5060181,76	5233936,88
286	5060264,44	5233968,98
287	5060436,19	5234053,86
288	5060424,12	5234108
289	5060472,58	5234135,05
290	5060481,2	5234146,07
291	5060418,16	5234265,01
292	5060387,83	5234393,46
293	5060348,58	5234510,03
294	5060259,68	5234498,13
295	5060151,73	5234480,58
296	5060085,12	5234469,6
297	5059944,18	5234445,19
298	5059970,35	5234361,36
299	5059985,21	5234305,73
300	5059991,17	5234278,96
301	5060088,68	5233984,61
302	5053719,72	5225168,03
303	5053737,23	5225164,31
304	5053768,57	5225090,71
305	5053792,35	5225074,33
306	5053817,3	5225070,68
307	5053832,27	5225079,51
308	5053888,05	5225128,55
309	5053907,97	5225135,97
310	5053967,73	5225168,67
311	5054050,04	5225215,28
312	5054052,39	5225209,77
313	5054095,9	5225224,01
314	5054131,59	5225124,06
315	5054247,56	5225162,46
316	5054368,57	5225197,52
317	5054356,67	5225295,34
318	5054363,51	5225327,77
319	5054379,59	5225323,92
320	5054419,12	5225333,42
321	5054443,27	5225340,26
322	5054434,41	5225314,99
323	5054402,75	5225297,67
324	5054418,95	5225158,44
325	5054370,36	5225145,92
326	5054384,06	5225082,19
327	5054417,48	5225031,39
328	5054449,27	5225009,87
329	5054680,22	5225011,74
330	5054728,17	5225625,11
331	5054480,35	5225540,24
332	5054496,95	5225486,09
333	5054478,07	5225441,81
334	5054468,78	5225453,4
335	5054442,03	5225493,23
336	5054414,48	5225559,4
337	5054414,3	5225566,33
338	5054421,99	5225568,99
339	5054625,48	5225641,63
340	5054753,65	5225686,68
341	5054773,19	5225684,47
342	5054777,44	5225709,52
343	5054784,88	5225727,95
344	5054797,96	5225759,17
345	5054836,03	5225820,73

346	5054844,35	5225834,83
347	5054870,6	5225826,78
348	5054914,69	5225832,35
349	5054976,89	5225840,2
350	5055038,69	5225847,99
351	5055100,08	5225855,75
352	5055161,09	5225863,45
353	5055221,69	5225871,1
354	5055281,94	5225878,68
355	5055341,8	5225886,25
356	5055401,28	5225893,74
357	5055426,42	5225899,6
358	5055417,8	5225947,45
359	5055385,09	5225995,05
360	5055401,14	5225998,62
361	5055436,84	5226022,99
362	5055546,55	5226056,61
363	5055643,5	5226086,63
364	5055824,24	5226138,32
365	5055964,34	5226186,69
366	5055955,12	5226210,18
367	5055919,15	5226403,62
368	5055876,92	5226652,81
369	5055860,87	5226744,98
370	5055787,13	5226775,76
371	5055773,73	5226717,17
372	5055730,92	5226673,16
373	5055705,21	5226658,9
374	5055687,51	5226649,08
375	5055657,18	5226717,77
376	5055616,43	5226787,66
377	5055598,59	5226771,59
378	5055532,29	5226656,49
379	5055465,39	5226536,67
380	5055442,47	5226519,44
381	5055321,74	5226457,56
382	5055210,83	5226401,37
383	5055158,11	5226376,05
384	5055090,1	5226361,82
385	5055074,21	5226351,56
386	5055029	5226336,09
387	5054992,73	5226328,96
388	5054955,26	5226310,52
389	5054841,37	5226266,24
390	5054819,37	5226264,44
391	5054759,01	5226274,54
392	5054685,57	5226288,84
393	5054673,07	5226290,01
394	5054657,32	5226285,28
395	5054567,22	5226246
396	5054484,54	5226203,2
397	5054396,22	5226151,15
398	5054373,33	5226134,19
399	5054335,58	5226082,78
400	5054313,86	5226055,69
401	5054219,89	5225978,7
402	5054156,26	5225927,53
403	5054093,52	5225877,87
404	5054067,65	5225865,41
405	5053964,77	5225837,44
406	5053897,85	5225818,12
407	5053878,83	5225801,77
408	5053810,73	5225715,81
409	5053768,5	5225659,91
410	5053747,99	5225633,46

411	5053615,36	5225459,21
412	5053562,44	5225387,24
413	5053520,99	5225340,23
414	5053546,98	5225332,97
415	5053605,56	5225300,87
416	5053685,76	5225261,92
417	5053697,44	5225246,57
418	5053700,6	5225222,57
419	5053717,69	5225171,95
420	5049577,36	5232371,97
421	5049571,97	5232455,59
422	5049512,78	5232449,29
423	5049517,55	5232365,89
424	5053910,33	5226082,51
425	5053719,94	5226067,91
426	5053635,37	5226061,43
427	5053407,52	5226039,43
428	5053403,44	5226035,73
429	5053405,14	5226015,07
430	5053425,47	5225765,77
431	5053427,95	5225735,41
432	5053265,54	5225721,57
433	5053266,79	5225693,79
434	5053269,2	5225640,43
435	5053638,67	5225667,2
436	5053638,9	5225667,42
437	5053651,03	5225682,6
438	5053635,26	5225870,83
439	5053678,34	5225873,86
440	5053711,72	5225787,04
441	5053776,04	5225782,18
442	5053794,24	5225807,68
443	5053805,9	5225869,68
444	5053924,83	5225881,82
445	5049843,29	5232646,77
446	5049837,29	5232623,58
447	5049832,23	5232534,66
448	5049811,12	5232521,59
449	5049806,08	5232378,28
450	5049809,94	5232307,51
451	5049828,37	5232152,26
452	5049834,91	5232076,44
453	5049881,9	5232081,49
454	5049945,52	5232077,32
455	5050051,1	5232097,4
456	5050046,94	5232174,14
457	5050037,72	5232231,53
458	5050030,58	5232353,16
459	5050029,68	5232394,19
460	5050031,76	5232426,89
461	5050052,88	5232424,21
462	5050171,53	5232400,12
463	5050177,4	5232454,31
464	5050092,73	5232462,12
465	5050099,6	5232551,77
466	5050107,01	5232598,28
467	5050108,78	5232609,48
468	5050122,16	5232649,6
469	5050122,6	5232685,9
470	5050131,38	5232728,7
471	5050130,78	5232777,63
472	5050125,66	5232875,52
473	5050111,76	5232896,25
474	5050287,5	5233025,01
475	5050381,25	5233089,41

476	5050482,27	5233169,24
477	5050598,38	5233258,01
478	5050813,2	5233422,24
479	5050867,05	5233448,17
480	5050966,96	5233541,54
481	5050993,91	5233565,99
482	5051156,37	5233750,85
483	5051177,79	5233781,19
484	5051174,95	5233801,41
485	5051141,95	5233821,21
486	5051136,74	5233860,67
487	5051123,74	5234131,19
488	5051132,82	5234156,57
489	5051137,25	5234164,21
490	5051098,24	5234222,64
491	5050961,43	5234101,27
492	5050912,5	5234072,85
493	5050721,09	5234085,64
494	5050662,7	5234087,56
495	5050359,94	5234097,15
496	5050313,75	5234083,32
497	5050180,28	5233961,13
498	5050131,27	5233913,21
499	5050041,93	5233834,21
500	5049903,61	5233718,81
501	5049766,69	5233595,57
502	5049740,94	5233591,92
503	5049432,59	5233589,82
504	5049435,2	5233414,76
505	5049447,77	5233416,3
506	5049545,87	5233406,5
507	5049718,62	5233340,4
508	5049865,25	5233133,27
509	5049871,3	5233010,27
510	5049867,6	5232935,71
511	5049908,07	5232939,37
512	5049889,64	5232830,53
513	5049868,8	5232712,19
514	5049865,54	5232694,07
515	5049846,92	5232655,76
516	5053911,71	5227504,93
517	5053896,16	5227504,09
518	5053900,64	5227426,4
519	5053961,98	5227426,59
520	5053993,73	5227423,44
521	5054002,22	5227422,6
522	5054011,05	5227396,96
523	5054037,57	5227403,27
524	5054055,57	5227407,55
525	5054094,72	5227301,4
526	5054157,6	5227131,82
527	5054140,72	5227125,59
528	5054119,83	5227117,88
529	5054096,94	5227070,87
530	5054079,68	5227007,99
531	5054146,01	5226842,64
532	5054150,08	5226809,87
533	5054083,6	5226813,61
534	5053977,28	5226818,65
535	5053961,05	5226823,25
536	5053944,48	5226829,14
537	5053866,54	5226849,37
538	5053867,28	5226989,95
539	5053654,91	5226991,87
540	5053653,13	5226850,63

541	5053604,56	5226818,35
542	5053621	5226762,85
543	5053646,38	5226701,16
544	5053782,83	5226702,78
545	5053912,29	5226695,16
546	5053925,96	5226687,43
547	5053957,21	5226680,94
548	5053945,06	5226565,6
549	5053930,42	5226426,74
550	5053915,01	5226280,39
551	5053902,59	5226162,61
552	5053903,57	5226135,7
553	5054001,64	5226133,03
554	5054104,52	5226132,43
555	5054141,21	5226134,64
556	5054158,56	5226139,32
557	5054177,08	5226125,3
558	5054214,85	5226082,46
559	5054254,4	5226032,2
560	5054293,65	5226064,02
561	5054348,65	5226142,81
562	5054378,39	5226170,46
563	5054481,28	5226229,05
564	5054564,54	5226273,66
565	5054628,16	5226301,03
566	5054661,47	5226313,81
567	5054692,11	5226310,52
568	5054728,68	5226306,68
569	5054794,1	5226293,01
570	5054821,75	5226289,73
571	5054836,61	5226290,61
572	5054902,63	5226318,86
573	5054987,67	5226349,2
574	5055040,9	5226366,15
575	5055064,99	5226372,08
576	5055082,99	5226377,01
577	5055124,9	5226400,49
578	5055150,19	5226403,46
579	5055176,94	5226415,64
580	5055257,52	5226458,76
581	5055346,74	5226503,97
582	5055446,93	5226561,63
583	5055498,68	5226658,58
584	5055587,6	5226809,66
585	5055729,14	5226894,98
586	5055937,58	5226880,46
587	5055949,14	5226853,85
588	5055930,99	5226842,72
589	5055933,79	5226835,09
590	5055947,38	5226779,73
591	5055989,72	5226787,34
592	5055986,11	5226814,16
593	5055959,08	5226848,35
594	5055958,87	5226850,86
595	5055947,29	5226883,35
596	5056177,25	5227141,52
597	5056239,99	5227215,86
598	5056287,58	5227268,16
599	5056211,46	5227352,31
600	5056219,77	5227394,11
601	5056234,65	5227423,25
602	5056307,19	5227421,44
603	5056337,52	5227432,18
604	5056364,58	5227447,33
605	5056394,33	5227448,82

606	5056448,44	5227478,27
607	5056430,9	5227540,11
608	5056404,55	5227603,79
609	5056348,24	5227739,92
610	5056264,68	5227707,54
611	5056219,17	5227685,5
612	5056104,1	5227635,24
613	5056008,35	5227594,25
614	5055933,71	5227561,83
615	5055815,12	5227509,89
616	5055690,47	5227454,03
617	5055680,07	5227583,51
618	5055679,57	5227600,3
619	5055576,88	5227608,35
620	5055488,56	5227609,56
621	5055465,67	5227608,96
622	5055427,15	5227607,1
623	5055337,38	5227596,03
624	5055329,7	5227594,93
625	5055321,99	5227594
626	5055312,53	5227595,57
627	5055253,36	5227586,35
628	5055120,14	5227577,74
629	5054694,03	5227574,17
630	5054553,38	5227570,28
631	5054473,1	5227567,32
632	5054416,98	5227569,4
633	5054389,19	5227566,63
634	5054389,85	5227559,76
635	5054391,09	5227548,6
636	5054296,77	5227547,08
637	5054109,72	5227543,83
638	5054006,84	5227539,39
639	5054015,73	5227515,12
640	5054000,19	5227512,81
641	5053983,41	5227510,32
642	5053544,17	5231815,79
643	5053463,71	5231823,95
644	5053446,23	5231814,62
645	5053451,67	5231756,7
646	5053534,84	5231756,7
647	5051591,92	5226975,95
648	5051560,72	5226974,95
649	5051561,4	5226922,44
650	5051591,73	5226922,54
651	5050047,51	5231747,3
652	5050026,51	5231790,81
653	5050000,4	5231778,69
654	5050023,01	5231735,34
655	5056474,02	5228210,99
656	5056437,67	5228175,84
657	5056344,27	5227915,82
658	5056524,97	5227714,33
659	5056627,75	5227814,79
660	5056664,48	5227850,69
661	5056691,97	5227872,57
662	5056727,06	5227835,38
663	5056750,56	5227856,78
664	5056736,88	5227875,21
665	5056759,48	5227895,17
666	5056748,78	5227910,6
667	5056810,63	5227957,44
668	5056830,52	5227986,85
669	5056838,13	5227995,32
670	5056866,53	5227968,59

671	5056909,94	5228017,68
672	5056882,88	5228042,65
673	5056890,44	5228050,3
674	5056926,89	5228090,82
675	5056963,46	5228148,81
676	5056980,12	5228136,02
677	5057022,65	5228185,39
678	5057086,27	5228296
679	5057102,93	5228320,69
680	5057127,9	5228378,08
681	5057150,21	5228417,45
682	5057221	5228519,24
683	5057269,83	5228481,35
684	5057308,7	5228527,92
685	5057343,49	5228574,6
686	5057334,57	5228583,26
687	5057350,03	5228602,58
688	5057344,39	5228609,11
689	5057363,7	5228634,07
690	5057390,77	5228610,59
691	5057412,77	5228638,84
692	5057391,65	5228654,31
693	5057412,17	5228682,85
694	5057434,48	5228684,05
695	5057445,78	5228697,43
696	5057434,48	5228709,34
697	5057487,71	5228761,35
698	5057502,29	5228779,51
699	5057529,64	5228759,59
700	5057565,91	5228813,09
701	5057542,42	5228831,24
702	5057625,37	5228948,38
703	5057615,88	5228954,63
704	5057640,55	5229002,2
705	5057626,87	5229008,46
706	5057646,79	5229040,88
707	5057652,75	5229038,19
708	5057673,26	5229079,23
709	5057617,89	5229107,65
710	5057617,82	5229107,68
711	5057619,14	5229118,24
712	5057607,42	5229165,61
713	5057606,77	5229173,91
714	5057613,5	5229197,89
715	5057628,65	5229206,79
716	5057659,59	5229235,04
717	5057687,84	5229273,71
718	5057700,92	5229307,62
719	5057743,82	5229340,64
720	5057786,25	5229386,64
721	5057811,61	5229447,36
722	5057818,96	5229490,64
723	5057823,86	5229510,39
724	5057833,24	5229530,75
725	5057893,91	5229578,36
726	5057913,82	5229605,09
727	5057926,6	5229633,67
728	5057819,86	5229648,37
729	5057767,02	5229661,84
730	5057708,05	5229672,18
731	5057614,08	5229613,27
732	5057552,83	5229596,64
733	5057531,72	5229551,75
734	5057482,65	5229548,75
735	5057389,57	5229566,02

736	5057373,22	5229552,03
737	5057352,1	5229547,58
738	5057341,41	5229530,63
739	5057223,96	5229533,6
740	5057223,91	5229523,32
741	5057224,09	5229516,36
742	5057224,54	5229457,78
743	5057286,1	5229418,22
744	5057217	5229320,01
745	5057197,82	5229334,28
746	5057173,97	5229302,17
747	5057192,54	5229287,6
748	5057173,5	5229264,09
749	5057135,51	5229293,95
750	5057117,6	5229271,04
751	5057155,96	5229240,89
752	5056826,86	5228812,61
753	5056797,88	5228851,56
754	5056506,53	5228655,95
755	5056489,77	5228526,31
756	5056465,99	5228341,05
757	5056462,21	5228316,92
758	5056356,57	5228331,9
759	5056355,67	5228325
760	5056352,32	5228305,24
761	5056352,4	5228297,18
762	5056398,43	5228280,56
763	5056429,37	5228251,07
764	5056460,39	5228214,97
765	5056468,57	5228219,95
766	5055622,19	5231658,03
767	5055616,58	5231757,34
768	5055528,52	5231714,06
769	5055484,75	5231671,55
770	5055500,13	5231614,21
771	5053938,58	5228416,77
772	5053889,45	5228413,55
773	5053772,41	5228405,86
774	5053697,5	5228403,92
775	5053761,05	5228231,51
776	5053812,99	5228283,86
777	5053942,93	5228299,24
778	5055633,76	5231787,63
779	5055637,19	5231775,8
780	5055494,76	5231732,67
781	5055519,69	5231798,97
782	5055521,15	5231806,78
783	5055538	5231833,92
784	5055535,71	5231842,2
785	5055545,64	5231909,57
786	5055534,26	5231928,43
787	5055506,4	5231944,61
788	5055469,57	5231960,78
789	5055452,61	5231963,89
790	5055244,96	5231963,09
791	5055204,18	5231961,18
792	5055163,81	5231956,66
793	5055149,48	5231953,63
794	5055063,1	5231933,31
795	5055055,77	5231931,73
796	5054933,48	5231900,14
797	5054896,64	5231890,7
798	5054880,54	5231886,78
799	5054764,37	5231859,31
800	5054738,01	5231853,52

801	5054725,11	5231900
802	5054750,44	5231909,72
803	5054721,24	5232015,4
804	5054721,24	5232039,81
805	5054701,32	5232107,9
806	5054543,72	5232060,93
807	5054451,39	5232205,08
808	5054388,8	5232284,51
809	5054335,28	5232315,16
810	5054336,64	5232324,72
811	5054339,26	5232337,78
812	5054339,99	5232354,73
813	5054338,58	5232360,73
814	5054338,54	5232362,13
815	5054338,24	5232362,17
816	5054334,19	5232379,46
817	5054328,71	5232384,25
818	5054250,46	5232444,72
819	5054176,12	5232517,81
820	5054101,16	5232578,1
821	5054093,63	5232594,16
822	5054094,15	5232643,98
823	5054113,76	5232734,48
824	5054116,68	5232744,72
825	5054124,15	5232751,22
826	5054136,93	5232772,34
827	5054144,67	5232824,36
828	5054153,58	5232867,8
829	5054165,18	5232895,73
830	5054157,16	5232901,82
831	5054175,3	5232932,16
832	5054243,08	5232933,52
833	5054324,26	5232903,47
834	5054409,02	5232888,6
835	5054469,08	5232869,88
836	5054516,95	5232870,76
837	5054570,48	5232875,21
838	5054574,66	5232965,86
839	5054572,44	5233782,95
840	5055050,41	5233790,93
841	5055048,04	5233842,06
842	5055033,76	5233922,37
843	5054864,26	5233961,61
844	5054773,29	5233986,61
845	5054685,27	5233991,94
846	5054603,19	5234052,9
847	5054538,97	5234066
848	5054483,66	5234048,73
849	5054346,28	5234032,7
850	5054365,89	5233896,49
851	5054238,92	5233593,04
852	5054151,5	5233381,32
853	5054140,81	5233351,59
854	5054073,6	5233194,57
855	5054011,44	5233050,66
856	5053953,46	5232913
857	5053943,06	5232920,58
858	5053820,25	5232983,9
859	5053799,14	5232981,97
860	5053697,14	5232843,71
861	5053614,48	5232725,37
862	5053596,93	5232697,72
863	5053542,22	5232651,03
864	5053501,19	5232625,15
865	5053478,58	5232606,43

866	5053411,37	5232546,96
867	5053397,44	5232526,68
868	5053398	5232511,69
869	5053418,51	5232472,14
870	5053436,51	5232439,52
871	5053436,21	5232424,05
872	5053440,35	5232418,16
873	5053435,77	5232414,71
874	5053436,51	5232404,37
875	5053456,28	5232374,04
876	5053472,64	5232345,46
877	5053481,7	5232318,73
878	5053495,23	5232278,58
879	5053503,85	5232261,34
880	5053514,13	5232253,17
881	5053524,67	5232250,64
882	5053590,09	5232266,07
883	5053706,66	5232289,88
884	5053827,99	5232314,84
885	5053883,29	5232316,05
886	5053932,64	5232307,71
887	5054052,79	5232252,41
888	5054130,69	5232178,75
889	5054170,54	5232149,53
890	5054202,05	5232158,43
891	5054222,27	5232152,5
892	5054395,34	5231974,09
893	5054553,95	5231801,8
894	5054559,18	5231797,92
895	5054562,26	5231747,82
896	5054578,92	5231631
897	5054594,37	5231522,52
898	5054604,81	5231449,5
899	5054638,88	5231257,47
900	5054648,58	5231235,54
901	5054649,96	5231232,47
902	5054698,63	5231232,72
903	5054767,96	5231234,49
904	5054835,7	5231236,22
905	5054911,05	5231239,35
906	5054967,27	5231239,57
907	5055032,17	5231241,23
908	5055096,9	5231242,88
909	5055101,76	5231243
910	5055226,83	5231247,86
911	5055290,23	5231253,74
912	5055351,92	5231259,43
913	5055412,03	5231264,97
914	5055457,94	5231269,21
915	5055462,19	5231269,09
916	5055409,02	5231366,22
917	5055359,22	5231447,02
918	5055353,22	5231461,82
919	5055350,42	5231477,62
920	5055353,22	5231487,02
921	5055359,62	5231492,82
922	5055386,74	5231508,18
923	5055439,43	5231532,7
924	5055452,24	5231549,3
925	5055460,65	5231572,9
926	5055467,71	5231618,76
927	5055468,92	5231643,81
928	5055468,1	5231659,9
929	5055483,96	5231694,72
930	5055490,8	5231719,97

931	5055490,95	5231720,55
932	5055493,36	5231728,23
933	5055638,49	5231771,32
934	5055640,35	5231772,07
935	5055641,09	5231770,21
936	5055639,24	5231769,47
937	5055639,76	5231767,75
938	5055647,37	5231742,62
939	5055657,25	5231745,15
940	5055707,15	5231756,49
941	5055694,06	5231811,12
942	5055735,27	5231827,19
943	5055726,34	5231953,95
944	5055635,35	5231949,89
945	5055591	5231946,47
946	5055582,8	5231945,84
947	5055601,91	5231808,18
948	5055612,92	5231805,74
949	5055631,86	5231801,55
950	5055878,43	5228558,33
951	5055871,77	5228687,87
952	5055781,59	5228682,82
953	5055680,57	5228675
954	5055680,86	5228631,15
955	5055683,24	5228553
956	5055780,2	5228555,65
957	5052896,7	5230451,23
958	5052901,41	5230451,36
959	5052852,36	5230577,55
960	5052771,76	5230789,87
961	5052658,77	5231088,71
962	5052584,73	5231281,39
963	5052519,9	5231453,55
964	5052464,9	5231601,03
965	5052470,54	5231603,11
966	5052405,13	5231779,44
967	5052370,48	5231783,09
968	5052196,83	5231774,47
969	5051920,96	5231763,57
970	5051824,54	5231759,93
971	5051820,34	5231733,64
972	5051819,17	5231701,08
973	5051817,01	5231660,99
974	5051801,38	5231626
975	5051807,49	5231577,56
976	5051833,1	5231544,74
977	5051842,66	5231378,97
978	5051857,06	5231129,43
979	5051856,05	5231121,49
980	5051851,89	5231097,41
981	5051852,81	5231073,64
982	5051876,82	5230728,85
983	5051890,98	5230525,5
984	5051894,94	5230498,36
985	5051897,38	5230437,85
986	5052048,1	5230434,93
987	5052125,16	5230433,56
988	5052185,66	5230433,64
989	5052247,06	5230433,71
990	5052302,69	5230433,78
991	5052313,53	5230435,66
992	5052390,38	5230437,71
993	5052462,38	5230439,64
994	5052534,49	5230441,56
995	5052751,48	5230447,36

996	5052824,04	5230449,29
-----	------------	------------

CX-3/1

№№ пун- кта	X	Y
1	5052072,65	5231720,24
2	5052073,29	5231686,55
3	5052053,27	5231601,67
4	5052027,32	5231582,88
5	5051851,66	5231581,59
6	5051850,37	5231715,06

CX-3/2

№№ пун- кта	X	Y
1	5053944,47	5226829,14
2	5053961,05	5226823,25
3	5053961,05	5226823,25
4	5053957,21	5226680,94
5	5053925,96	5226687,43
6	5053912,29	5226695,16
7	5053782,83	5226702,78
8	5053779,85	5226816,09
9	5053745,23	5226843,89
10	5053866,54	5226849,37

CX-3/3

№№ пун- кта	X	Y
1	5054694,03	5227574,17
2	5054729,68	5227574,47
3	5054733,86	5227427,62
4	5054752,22	5227433,07
5	5054767,93	5227430,5
6	5054771,66	5227426,48
7	5054769,08	5227409,81
8	5054769,22	5227394,01
9	5054776,4	5227385,81
10	5054776,87	5227330,69
11	5054777,03	5227311,37
12	5054764,79	5227310,07
13	5054766,24	5227299,8
14	5054737,66	5227294,67
15	5054669,35	5227263,25
16	5054646,47	5227322,78
17	5054611,78	5227309,41
18	5054606,95	5227293,84
19	5054596,53	5227260,29
20	5054619,76	5227182,02
21	5054682,87	5227196,87
22	5054692,83	5227164,03
23	5054701,48	5227135,49
24	5054681,63	5227138,59
25	5054660	5227137,13
26	5054663,93	5227079
27	5054649,39	5227077,28
28	5054650,58	5227049,85
29	5054611,36	5227048,17

30	5054573,17	5227046,33
31	5054562,99	5227179,45
32	5054550,06	5227265,38
33	5054419,14	5227225,13
34	5054381,06	5227224,56
35	5054361,21	5227284,67
36	5054380,49	5227299,98
37	5054394,65	5227324,37
38	5054396,35	5227337,98
39	5054322,6	5227547,49
40	5054391,09	5227548,6
41	5054389,85	5227559,76
42	5054389,19	5227566,63
43	5054416,98	5227569,4
44	5054473,1	5227567,32
45	5054553,38	5227570,28

CX-3/4

№№ пун- кта	X	Y
1	5060149,07	5234327,23
2	5060178,23	5234238,66
3	5060188,73	5234186,63
4	5060188,91	5234170,36
5	5060190,14	5234160,21
6	5060193,16	5234151,48
7	5060242,94	5234038,89
8	5060269,49	5233977,39
9	5060271,9	5233972,67
10	5060264,44	5233968,98
11	5060181,76	5233936,88
12	5060110,54	5233923,62
13	5060089,3	5233982,89
14	5060111,76	5233993,73
15	5060002,11	5234298,5
16	5060047,46	5234316,77
17	5060056,24	5234319,45

CX-4/1

№№ пун- кта	X	Y
1	5056503,74	5228162,19
2	5056552,23	5228091,1
3	5056579,58	5228050,98
4	5056628,05	5227977,53
5	5056636,07	5227965,02
6	5056553,67	5227900,18
7	5056627,75	5227814,79
8	5056524,97	5227714,33
9	5056344,27	5227915,82
10	5056437,67	5228175,84
11	5056474,02	5228210,99

CX-4/2

№№ пун- кта	X	Y
1	5054728,17	5225625,11
2	5054680,22	5225011,74

3	5054449,27	5225009,87
4	5054417,48	5225031,39
5	5054384,06	5225082,19
6	5054370,36	5225145,92
7	5054418,95	5225158,44
8	5054402,75	5225297,67
9	5054434,41	5225314,99
10	5054443,27	5225340,26
11	5054544,6	5225368,96
12	5054532,71	5225413,25
13	5054505,95	5225407,03
14	5054478,07	5225441,81
15	5054496,95	5225486,09
16	5054480,35	5225540,24

CX-4/3

№№ пун- кта	X	Y
1	5053910,33	5226082,51
2	5053924,83	5225881,82
3	5053805,9	5225869,68
4	5053794,24	5225807,68
5	5053776,04	5225782,18
6	5053711,72	5225787,04
7	5053678,34	5225873,86
8	5053635,26	5225870,83
9	5053651,03	5225682,6
10	5053638,9	5225667,42
11	5053638,67	5225667,2
12	5053269,2	5225640,43
13	5053266,79	5225693,79
14	5053265,54	5225721,57
15	5053427,95	5225735,41
16	5053425,47	5225765,77
17	5053405,14	5226015,07
18	5053403,44	5226035,73
19	5053407,52	5226039,43
20	5053635,37	5226061,43
21	5053719,94	5226067,91

CX-4/4

№№ пун- кта	X	Y
1	5053745,23	5226843,89
2	5053779,85	5226816,09
3	5053782,83	5226702,78
4	5053646,38	5226701,16
5	5053621	5226762,85
6	5053604,56	5226818,35
7	5053653,13	5226850,63

CX-4/5

№№ пун- кта	X	Y
1	5053938,58	5228416,77
2	5053942,93	5228299,24
3	5053812,99	5228283,86
4	5053761,05	5228231,51

5	5053697,5	5228403,92
6	5053772,41	5228405,86
7	5053889,45	5228413,55

CX-4/6

№№ пун- кта	X	Y
1	5053980,92	5227465,79
2	5053993,73	5227423,44
3	5053961,98	5227426,59
4	5053900,64	5227426,4
5	5053896,16	5227504,09
6	5053911,71	5227504,93
7	5053975,08	5227509,69

CX-4/7

№№ пун- кта	X	Y
1	5055735,27	5231827,19
2	5055726,34	5231953,95
3	5055635,35	5231949,89
4	5055591	5231946,47
5	5055582,8	5231945,84
6	5055601,91	5231808,18
7	5055612,92	5231805,74
8	5055631,86	5231801,55
9	5055633,76	5231787,63
10	5055663,92	5231799,39

CX-4/8

№№ пун- кта	X	Y
1	5053888,05	5225128,55
2	5053832,27	5225079,51
3	5053817,3	5225070,68
4	5053792,35	5225074,33
5	5053768,57	5225090,71
6	5053737,23	5225164,31
7	5053719,72	5225168,03
8	5053717,69	5225171,95
9	5053728,47	5225178,54
10	5053837,48	5225235,44

C-1/1

№№ пун- кта	X	Y
1	5055058,78	5231466,82
2	5054946,67	5231451,91
3	5054947,88	5231422,89
4	5055063,92	5231435,24

C-1/2

№№ пун- кта	X	Y
1	5053558,43	5232556,68
2	5053542,87	5232582,35
3	5053505,86	5232559,48
4	5053429,74	5232512,45
5	5053445,24	5232486,63

C-1/3

№№ пун- кта	X	Y
1	5055871,77	5228687,87
2	5055878,43	5228558,33
3	5055780,2	5228555,65
4	5055683,24	5228553
5	5055680,86	5228631,15
6	5055680,57	5228675
7	5055781,59	5228682,82

C-1/4

№№ пун- кта	X	Y
1	5052846,84	5230592,08
2	5052830,46	5230587,94
3	5052780,15	5230575,25
4	5052744,03	5230668,94
5	5052724,95	5230685,52
6	5052695,62	5230705,68
7	5052674,63	5230792,42
8	5052752,88	5230814,92
9	5052761,26	5230817,61
10	5052771,76	5230789,87

C-1/5

№№ пун- кта	X	Y
1	5049577,36	5232371,97
2	5049571,97	5232455,59
3	5049512,78	5232449,29
4	5049517,55	5232365,89

C-1/6

№№ пун- кта	X	Y
1	5053866,54	5226849,37
2	5053867,28	5226989,95
3	5053654,91	5226991,87
4	5053653,13	5226850,63
5	5053745,23	5226843,89

C-1/7

№№ пун- кта	X	Y
1	5054706,06	5226850,88
2	5054711,03	5226945,24
3	5054678,69	5226955,38
4	5054674,94	5226956,58
5	5054613,65	5226976,1
6	5054614,94	5226957,08
7	5054628,33	5226862,91

C-2/1

№№ пун- кта	X	Y
1	5054611,36	5227048,17
2	5054650,58	5227049,85
3	5054652,62	5227008,11
4	5054631,34	5227001,98
5	5054631,9	5226977,29
6	5054673,21	5226975,24
7	5054674,94	5226956,58
8	5054613,65	5226976,1
9	5054614,94	5226957,08
10	5054628,33	5226862,91
11	5054706,06	5226850,88
12	5054705,49	5226826,93
13	5054659,4	5226821,32
14	5054656,72	5226841,56
15	5054610,63	5226832,54
16	5054572,7	5226972,37
17	5054553,09	5227044,68
18	5054555,2	5227048,94
19	5054556,08	5227051,76
20	5054511,61	5227197,61
21	5054430,32	5227175,28
22	5054392,25	5227178,4
23	5054382,4	5227213,63
24	5054334,32	5227198,75
25	5054318,25	5227252,51
26	5054300,45	5227304,17
27	5054299,34	5227318,34
28	5054313,57	5227322,66
29	5054344,34	5227336,96
30	5054272,54	5227546,65
31	5054296,77	5227547,08
32	5054322,6	5227547,49
33	5054396,35	5227337,98
34	5054394,65	5227324,37
35	5054380,49	5227299,98
36	5054361,21	5227284,67
37	5054381,06	5227224,56
38	5054419,14	5227225,13
39	5054550,06	5227265,38
40	5054562,99	5227179,45
41	5054573,17	5227046,33

C-2/2

№№ пун- кта	X	Y
1	5053558,43	5232556,68

2	5053565,1	5232561,38
3	5053599,55	5232585,3
4	5053606,5	5232569,46
5	5053618,47	5232526,99
6	5053580,71	5232509,75
7	5053520,14	5232481,5
8	5053502,19	5232473,55
9	5053477,17	5232459,65
10	5053436,37	5232432,24
11	5053436,51	5232439,52
12	5053418,51	5232472,14
13	5053398	5232511,69
14	5053397,44	5232526,68
15	5053411,37	5232546,96
16	5053478,58	5232606,43
17	5053490,27	5232616,11
18	5053509,16	5232586,01
19	5053495,51	5232575,01
20	5053505,86	5232559,48
21	5053429,74	5232512,45
22	5053445,24	5232486,63

C-2/3

№№ пун- кта	X	Y
1	5049852,7	5233325,31
2	5049839,64	5233317,63
3	5049885,98	5233210,69
4	5049867,6	5232935,71
5	5049871,3	5233010,27
6	5049865,25	5233133,27
7	5049833,68	5233177,88
8	5049835,29	5233201,93
9	5049776,19	5233338,31
10	5049789,88	5233346,37
11	5049701,6	5233559,84
12	5049697,31	5233567,5
13	5049695,42	5233571,25
14	5049693,84	5233575,14
15	5049692,6	5233579,14
16	5049691,7	5233583,24
17	5049691,15	5233587,39
18	5049690,94	5233591,58
19	5049740,94	5233591,92
20	5049746,67	5233581,68

C-2/4

№№ пун- кта	X	Y
1	5056664,48	5227850,69
2	5056603,31	5227927,6
3	5056597,63	5227934,75
4	5056553,67	5227900,18
5	5056627,75	5227814,79

C-2/5

№№ пун- кта	X	Y
-------------------	---	---

1	5052846,84	5230592,08
2	5052852,36	5230577,55
3	5052864,85	5230545,43
4	5052862,94	5230544,74
5	5052861,02	5230544,13
6	5052859,08	5230543,6
7	5052842,7	5230539,46
8	5052792,38	5230526,77
9	5052788,21	5230525,9
10	5052783,97	5230525,39
11	5052779,71	5230525,25
12	5052775,46	5230525,47
13	5052771,23	5230526,05
14	5052767,07	5230526,99
15	5052763	5230528,28
16	5052759,07	5230529,91
17	5052755,28	5230531,87
18	5052751,68	5230534,14
19	5052748,28	5230536,72
20	5052745,12	5230539,58
21	5052742,2	5230542,69
22	5052739,57	5230546,04
23	5052737,23	5230549,6
24	5052735,2	5230553,36
25	5052733,5	5230557,27
26	5052706,7	5230626,78
27	5052704,99	5230630,7
28	5052702,94	5230634,47
29	5052700,58	5230638,06
30	5052697,93	5230641,43
31	5052694,99	5230644,55
32	5052691,8	5230647,42
33	5052688,37	5230649,99
34	5052667,29	5230664,48
35	5052663,77	5230667,13
36	5052660,49	5230670,09
37	5052657,49	5230673,33
38	5052654,79	5230676,82
39	5052652,4	5230680,54
40	5052650,35	5230684,45
41	5052636,41	5230737,81
42	5052626,03	5230780,66
43	5052625,21	5230784,82
44	5052624,74	5230789,04
45	5052624,63	5230793,29
46	5052624,89	5230797,52
47	5052625,5	5230801,72
48	5052626,46	5230805,85
49	5052627,78	5230809,89
50	5052629,43	5230813,8
51	5052631,41	5230817,56
52	5052633,7	5230821,13
53	5052636,28	5230824,49
54	5052639,14	5230827,64
55	5052642,25	5230830,52
56	5052645,6	5230833,12
57	5052649,15	5230835,44
58	5052652,89	5230837,45
59	5052656,79	5230839,13
60	5052660,81	5230840,47
61	5052738,35	5230862,77
62	5052743,56	5230864,44
63	5052761,26	5230817,61
64	5052752,88	5230814,92
65	5052674,63	5230792,42

66	5052695,62	5230705,68
67	5052724,95	5230685,52
68	5052744,03	5230668,94
69	5052780,15	5230575,25
70	5052830,46	5230587,94

C-2/7

№№ пун- кта	X	Y
1	5054771,66	5227426,48
2	5054767,93	5227430,5
3	5054752,22	5227433,07
4	5054733,86	5227427,62
5	5054729,68	5227574,47
6	5054770,59	5227574,81
7	5054770,8	5227553,35
8	5054778,54	5227427,8

C-2/8

№№ пун- кта	X	Y
1	5054777,03	5227311,37
2	5054776,87	5227330,69
3	5054800,89	5227331,67
4	5054798,68	5227301,33
5	5054784,55	5227298,63
6	5054776,23	5227293,65
7	5054776,29	5227288,97
8	5054739,66	5227280,94
9	5054741,95	5227268,67
10	5054731,33	5227260,37
11	5054725,25	5227249,04
12	5054726,98	5227235,97
13	5054676,74	5227223,46
14	5054672,42	5227246,31
15	5054606,95	5227293,84
16	5054611,78	5227309,41
17	5054646,47	5227322,78
18	5054669,35	5227263,25
19	5054737,66	5227294,67
20	5054766,24	5227299,8
21	5054764,79	5227310,07

C-2/9

№№ пун- кта	X	Y
1	5053860,31	5225304,11
2	5053935,23	5225150,9
3	5053907,97	5225135,97
4	5053888,05	5225128,55
5	5053837,48	5225235,44
6	5053728,47	5225178,54
7	5053717,69	5225171,95
8	5053701,49	5225219,98
9	5053850,61	5225306,1

C-2/10

№№ пун- кта	X	Y
1	5054938,91	5231487,67
2	5054912,1	5231521,78
3	5054922,11	5231406,67
4	5054946,81	5231413,96
5	5055069,79	5231421,86
6	5055064,53	5231481,65
7	5054961,85	5231469,61
8	5055058,78	5231466,82
9	5054946,67	5231451,91
10	5054947,88	5231422,89
11	5055063,92	5231435,24

C-2/6

№№ пун- кта	X	Y
1	5052119,75	5231771,42
2	5051920,96	5231763,57
3	5051824,54	5231759,93
4	5051820,34	5231733,64
5	5051819,17	5231701,08
6	5051817,01	5231660,99
7	5051801,38	5231626
8	5051807,49	5231577,56
9	5051833,1	5231544,74
10	5051833,67	5231534,94
11	5051838,12	5231533,46
12	5051842,69	5231532,41
13	5051847,34	5231531,78
14	5051852,03	5231531,59
15	5052027,69	5231532,89
16	5052032,09	5231533,12
17	5052036,45	5231533,73
18	5052040,74	5231534,72
19	5052044,93	5231536,09
20	5052048,98	5231537,82
21	5052052,86	5231539,91
22	5052056,54	5231542,32
23	5052060	5231545,05
24	5052063,2	5231548,08
25	5052066,13	5231551,37
26	5052068,75	5231554,91
27	5052071,06	5231558,67
28	5052073,03	5231562,62
29	5052119	5231666,28
30	5052120,59	5231670,34
31	5052121,83	5231674,53
32	5052122,69	5231678,81
33	5052123,18	5231683,15
34	5052123,28	5231687,51
35	5052072,65	5231720,24
36	5051850,37	5231715,06
37	5051851,66	5231581,59
38	5052027,32	5231582,88
39	5052053,27	5231601,67
40	5052073,29	5231686,55

C-4/1

№№ пункта	X	Y
1	5055622,19	5231658,03
2	5055616,58	5231757,34
3	5055528,52	5231714,06
4	5055484,75	5231671,55
5	5055500,13	5231614,21

C-4/2

№№ пункта	X	Y
1	5060387,83	5234393,46
2	5060418,16	5234265,01
3	5060481,2	5234146,07
4	5060472,58	5234135,05
5	5060424,12	5234108
6	5060436,19	5234053,86
7	5060271,9	5233972,67
8	5060269,49	5233977,39
9	5060242,94	5234038,89
10	5060193,16	5234151,48
11	5060190,14	5234160,21
12	5060188,91	5234170,36
13	5060188,73	5234186,63
14	5060178,23	5234238,66
15	5060149,07	5234327,23
16	5060056,24	5234319,45
17	5060047,46	5234316,77
18	5060002,11	5234298,5
19	5060111,76	5233993,73
20	5060089,3	5233982,89
21	5060088,68	5233984,61
22	5059991,17	5234278,96
23	5059985,21	5234305,73
24	5059983,98	5234310,38
25	5059970,35	5234361,36
26	5059944,18	5234445,19
27	5060085,12	5234469,6
28	5060151,73	5234480,58
29	5060259,68	5234498,13
30	5060348,58	5234510,03

